



DINAS KEPENDUDUKAN DAN PENCATATAN SIPIL  
PROVINSI KALIMANTAN BARAT  
TAHUN 2023



Jl. A. Yani Komp Kantor Gubernur



0561 583047



<https://dukcapil.kalbarprov.go.id>



[dukcapil@kalbarprov.go.id](mailto:dukcapil@kalbarprov.go.id)



DATA AGREGAT KEPENDUDUKAN  
PROVINSI KALIMANTAN BARAT SEMESTER PERTAMA TAHUN 2023

SEMESTER  
PERTAMA  
2023

DINAS KEPENDUDUKAN DAN PENCATATAN SIPIL  
PROVINSI KALIMANTAN BARAT



# DATA AGREGAT KEPENDUDUKAN PROVINSI KALIMANTAN BARAT

BIDANG PENGELOLAAN INFORMASI  
ADMINISTRASI KEPENDUDUKAN DINAS  
KEPENDUDUKAN DAN PENCATATAN  
SIPIL PROVINSI KALIMANTAN BARAT



# **DATA AGREGAT KEPENDUDUKAN PROVINSI KALIMANTAN BARAT SEMESTER PERTAMA TAHUN 2023**



## KATA PENGANTAR



Dengan mengucapkan puji syukur kehadirat Tuhan Yang Maha Esa maka Buku Data Agregat Kependudukan Provinsi Kalimantan Barat Semester Pertama Tahun 2023 dapat tersusun dan disajikan dengan baik.

Buku Data Agregat Kependudukan Provinsi Kalimantan Barat ini ditampilkan dalam bentuk rekapitulasi dan angka-angka didalam tabel yang menunjukkan keadaan penduduk di Provinsi Kalimantan Barat. Berdasarkan Pasal 58 ayat (4) Undang-Undang Nomor 24 Tahun 2013 tentang perubahan atas Undang-Undang Nomor 23 Tahun 2006 tentang Administrasi Kependudukan menyebutkan bahwa data kependudukan yang digunakan untuk semua keperluan adalah data kependudukan dari kementerian yang bertanggung jawab dalam urusan pemerintahan dalam negeri (Kementerian Dalam Negeri), antara lain untuk pelayanan publik, perencanaan pembangunan, alokasi anggaran, pembangunan demokrasi, dan penegakan hukum serta pencegahan kriminalitas.

Data Kependudukan yang dapat disajikan dan dimanfaatkan untuk kepentingan apapun dimaksud adalah data kependudukan yang sudah dikonsolidasikan dan dibersihkan oleh Direktorat Jenderal Kependudukan dan Pencatatan Sipil Kementerian Dalam Negeri yang berskala nasional, Provinsi dan Kabupaten/Kota per semester yaitu untuk semester pertama diterbitkan setiap tanggal 30 Juni sedangkan semester kedua diterbitkan tanggal 31 Desember.

Kami menyadari bahwa penyusunan Buku Data Agregat Kependudukan ini tentunya masih banyak kekurangan, maka dari itu saran dan masukan dapat disampaikan guna perbaikan kearah selanjutnya. Akhir kata, kami ucapkan terima kasih kepada semua jajaran atau pihak yang telah turut membantu tersusunnya Buku Data Agregat Kependudukan Provinsi Kalimantan Barat Semester Pertama Tahun 2023. Semoga buku ini bermanfaat untuk semua pihak.

Pontianak,            September 2023

Kepala Dinas Kependudukan dan Pencatatan Sipil  
Provinsi Kalimantan Barat,



**YOHANES BUDIMAN, S.I.P., M.Si**



## PENDAHULUAN

Secara umum data dapat diartikan sebagai kumpulan informasi yang diperoleh dari suatu pengamatan berupa angka, lambang atau sifat yang dapat memberikan gambaran tentang suatu keadaan atau persoalan. Data juga dapat didefinisikan sebagai sekumpulan informasi atau nilai yang diperoleh dari pengamatan (observasi) suatu objek. Oleh karena itu data yang baik adalah data yang bisa dipercaya kebenarannya (reliable), tepat waktu dan mencakup ruang lingkup yang luas atau bisa memberikan gambaran tentang suatu masalah secara menyeluruh merupakan data relevan.

Sedangkan kependudukan atau demografi merupakan ilmu yang mempelajari dinamika kependudukan manusia. Demografi meliputi ukuran, struktur, dan distribusi penduduk, serta bagaimana jumlah penduduk berubah setiap waktu akibat kelahiran, kematian, migrasi, serta penuaan. Analisis kependudukan dapat merujuk masyarakat secara keseluruhan atau kelompok tertentu yang didasarkan kriteria sedanti pendidikan, kewarganegaraan, agama atau etnisitas tertentu.

Secara khusus Undang-Undang Nomor 24 Tahun 2013 pasal 1 point 9 menyebutkan bahwa data kependudukan adalah data perseorangan dan/atau data agregat yang terstruktur sebagai hasil dari kegiatan pendaftaran penduduk dan pencatatan sipil. Penyajian data kependudukan berskala provinsi (pasal 6 UU NO. 24 Tahun 2013) dan penyajian data kependudukan berskala kabupaten/kota (pasal 7 UU NO. 24 Tahun 2013) berasal dari data kependudukan yang telah dikonsolidasikan dan dibersihkan oleh Kementerian Dalam Negeri.

Data Kependudukan diterbitkan secara berkala, untuk skala Nasional, skala Provinsi dan Kabupaten/Kota diterbitkan dan semester yaitu semester pertama diterbitkan tiap tanggal 30 Juni dan semester kedua diterbitkan tanggal 31 Desember setiap tahun kelender (penjelasan pasal 5 s/d 7 UU No. 24 Tahun 2013). Data Kependudukan digunakan untuk pelayanan publik, perencanaan pembangunan, alokasi anggaran, pembangunan demokrasi, penegakan hukum dan pencegahan kriminal.

Buku Data Kependudukan Provinsi menyajikan antara lain Data Agregat Kependudukan per Kabupaten/Kota, Data Penduduk berdasarkan Kelompok Umur, Pendidikan Akhir, Agama, Golongan Darah, Status Perkawinan, Jenis Pekerjaan, Penyandang Cacat, Data Perekaman Ktp-EI, Kepemilikan Akta Kelahiran, Jumlah Kartu



Keluarga serta Jumlah Penduduk per Kecamatan Kabupaten/Kota se Kalimantan Barat. Pemanfaatan data kependudukan oleh lembaga negara, kementerian/lembaga pemerintah non kementerian atau badan hukum Indonesia adalah data kependudukan yang sudah dikonsolidasikan dan dibersihkan oleh Kementerian Dalam Negeri (pasal 58 ayat 4 UU No. 24 Tahun 2013).

Dengan terwujudnya database kependudukan yang valid dapat dipergunakan sebagai data/bahan/masukan untuk pembangunan database kependudukan Provinsi dan Kabupaten/Kota di Provinsi Kalimantan Barat, serta sebagai dasar dalam pemberian NIK kepada setiap penduduk, untuk mendukung tertib administrasi kependudukan, tertib administrasi pelayanan publik, pelaksanaan Pemilu dan untuk pelaksanaan Pemilu Kepala Daerah serta dalam jangka panjang digunakan sebagai data dasar dalam rangka Pembangunan Database Penduduk Nasional.



## DAFTAR ISI

1. KATA PENGANTAR .....	ii
2. PENDAHULUAN.....	iii
3. DAFTAR ISI .....	iv
4. PROVINSI KALIMANTAN BARAT .....	1
5. KABUPATEN SAMBAS.....	13
6. KABUPATEN MEMPAWAH .....	17
7. KABUPATEN SANGGAU .....	20
8. KABUPATEN KETAPANG .....	23
9. KABUPATEN SINTANG.....	27
10. KABUPATEN KAPUAS HULU .....	30
11. KABUPATEN BENGKAYANG .....	34
12. KABUPATEN LANDAK .....	38
13. KABUPATEN SEKADAU.....	41
14. KABUPATEN MELAWI.....	44
15. KABUPATEN KAYONG UTARA .....	47
16. KABUPATEN KUBU RAYA .....	50
17. KOTA PONTIANAK .....	53
18. KOTA SINGKAWANG .....	56



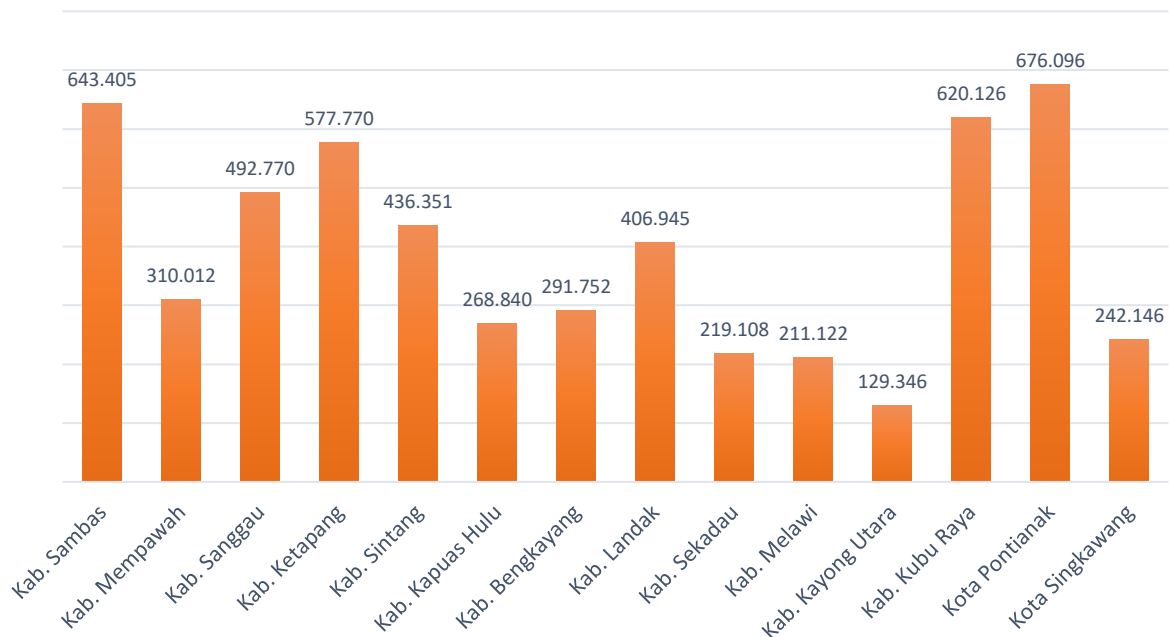
# PROVINSI KALIMANTAN BARAT



## DATA AGREGAT KEPENDUDUKAN PER KABUPATEN/KOTA PROVINSI KALIMANTAN BARAT

NO	KABUPATEN/KOTA	LAKI-LAKI (JIWA)	PEREMPUAN (JIWA)	JUMLAH (JIWA)
1	SAMBAS	329.818	313.587	643.405
2	MEMPAWAH	158.723	151.289	310.012
3	SANGGAU	256.032	236.738	492.770
4	KETAPANG	299.422	278.348	577.770
5	SINTANG	225.708	210.643	436.351
6	KAPUAS HULU	137.845	130.995	268.840
7	BENGKAYANG	151.496	140.256	291.752
8	LANDAK	214.174	192.771	406.945
9	SEKADAU	113.565	105.543	219.108
10	MELAWI	108.888	102.234	211.122
11	KAYONG UTARA	66.541	62.805	129.346
12	KUBU RAYA	316.641	303.485	620.126
13	KOTA PONTIANAK	338.054	338.042	676.096
14	KOTA SINGKAWANG	123.755	118.391	242.146
<b>TOTAL</b>		<b>2.840.662</b>	<b>2.685.127</b>	<b>5.525.789</b>

## GRAFIK DATA AGREGAT KEPENDUDUKAN PER KABUPATEN/KOTA PROVINSI KALIMANTAN BARAT



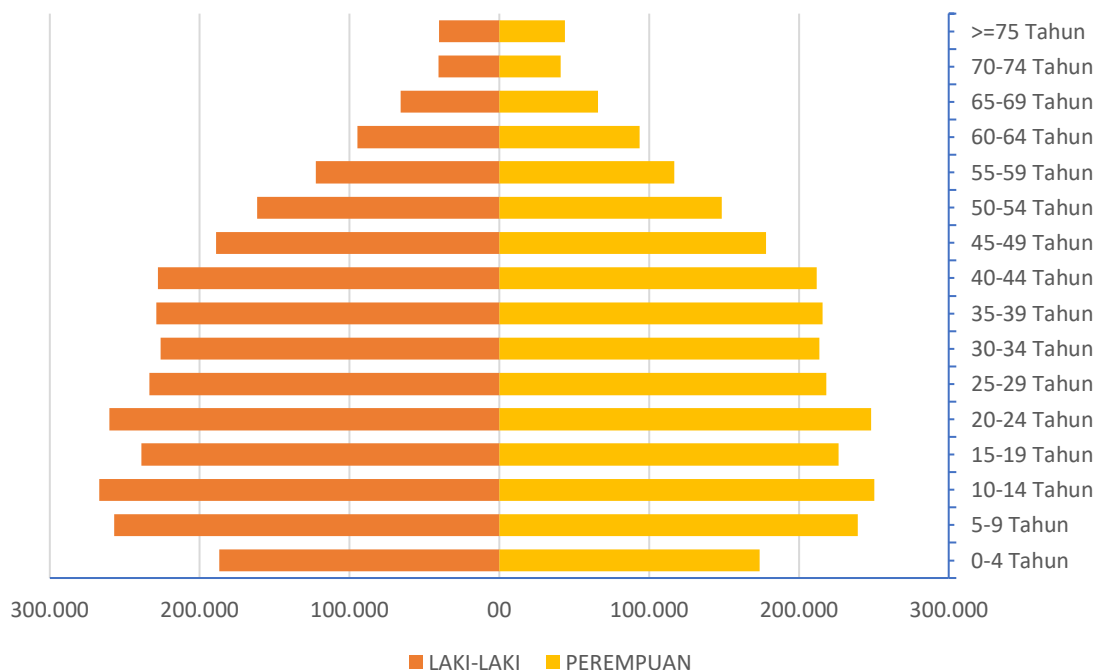




## DATA PENDUDUK BERDASARKAN KELOMPOK UMUR PROVINSI KALIMANTAN BARAT

NO	KELOMPOK UMUR	LAKI-LAKI (JIWA)	PEREMPUAN (JIWA)	JUMLAH (JIWA)
1	00-04 Tahun	186.894	173.844	360.738
2	05-09 Tahun	257.099	239.278	496.377
3	10-14 Tahun	266.940	250.250	517.190
4	15-19 Tahun	238.901	226.445	465.346
5	20-24 Tahun	260.218	248.279	508.497
6	25-29 Tahun	233.464	218.420	451.884
7	30-34 Tahun	226.028	213.604	439.632
8	35-39 Tahun	228.743	215.640	444.383
9	40-44 Tahun	227.803	211.816	439.619
10	45-49 Tahun	189.109	177.948	367.057
11	50-54 Tahun	161.606	148.444	310.050
12	55-59 Tahun	122.267	116.869	239.136
13	60-64 Tahun	94.801	93.736	188.537
14	65-69 Tahun	65.886	65.866	131.752
15	70-74 Tahun	40.580	40.923	81.503
16	>=75 Tahun	40.323	43.756	84.088
<b>TOTAL</b>		<b>2.840.662</b>	<b>2.685.127</b>	<b>5.525.789</b>

## GRAFIK DATA PENDUDUK BERDASARKAN KELOMPOK UMUR (PIRAMIDA PENDUDUK) PROVINSI KALIMANTAN BARAT

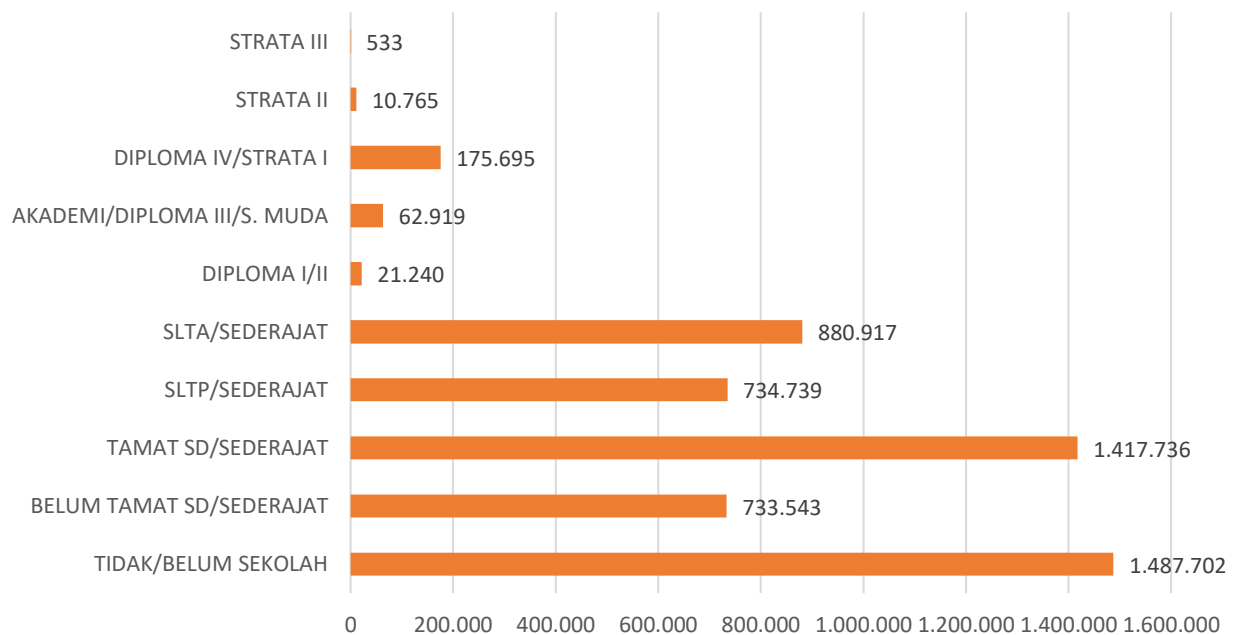




## DATA PENDUDUK BERDASARKAN PENDIDIKAN AKHIR PROVINSI KALIMANTAN BARAT

NO	PENDIDIKAN AKHIR	LAKI-LAKI (JIWA)	PEREMPUAN (JIWA)	JUMLAH (JIWA)
1	TIDAK/BELUM SEKOLAH	753.709	733.993	1.487.702
2	BELUM TAMAT SD/SEDERAJAT	380.481	353.062	733.543
3	TAMAT SD/SEDERAJAT	713.195	704.541	1.417.736
4	SLTP/SEDERAJAT	380.898	353.841	734.739
5	SLTA/SEDERAJAT	482.107	398.810	880.917
6	DIPLOMA I/II	10.139	11.101	21.240
7	AKADEMI/DIPLOMA III/S. MUDA	26.500	36.419	62.919
8	DIPLOMA IV/STRATA I	86.496	89.199	175.695
9	STRATA II	6.779	3.986	10.765
10	STRATA III	358	175	533
<b>TOTAL</b>		<b>2.840.662</b>	<b>2.685.127</b>	<b>5.525.789</b>

## GRAFIK DATA PENDUDUK BERDASARKAN PENDIDIKAN AKHIR PROVINSI KALIMANTAN BARAT

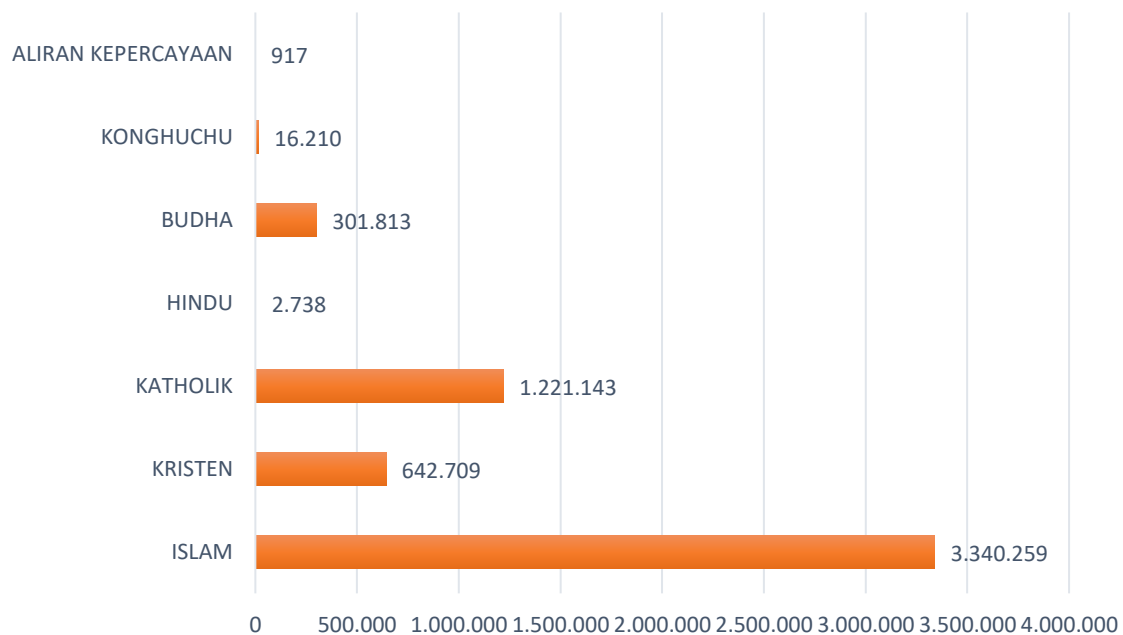




## DATA PENDUDUK BERDASARKAN AGAMA PROVINSI KALIMANTAN BARAT

NO	AGAMA	LAKI-LAKI (JIWA)	PEREMPUAN (JIWA)	JUMLAH (JIWA)
1	ISLAM	1.703.095	1.637.164	3.340.259
2	KRISTEN	334.014	308.695	642.709
3	KATHOLIK	635.198	585.945	1.221.143
4	HINDU	1.462	1.276	2.738
5	BUDHA	157.836	143.977	301.813
6	KONGHUCHU	8.574	7.636	16.210
7	ALIRAN KEPERCAYAAN	483	434	917
<b>TOTAL</b>		<b>2.840.662</b>	<b>2.685.127</b>	<b>5.525.789</b>

## GRAFIK DATA PENDUDUK BERDASARKAN AGAMA PROVINSI KALIMANTAN BARAT

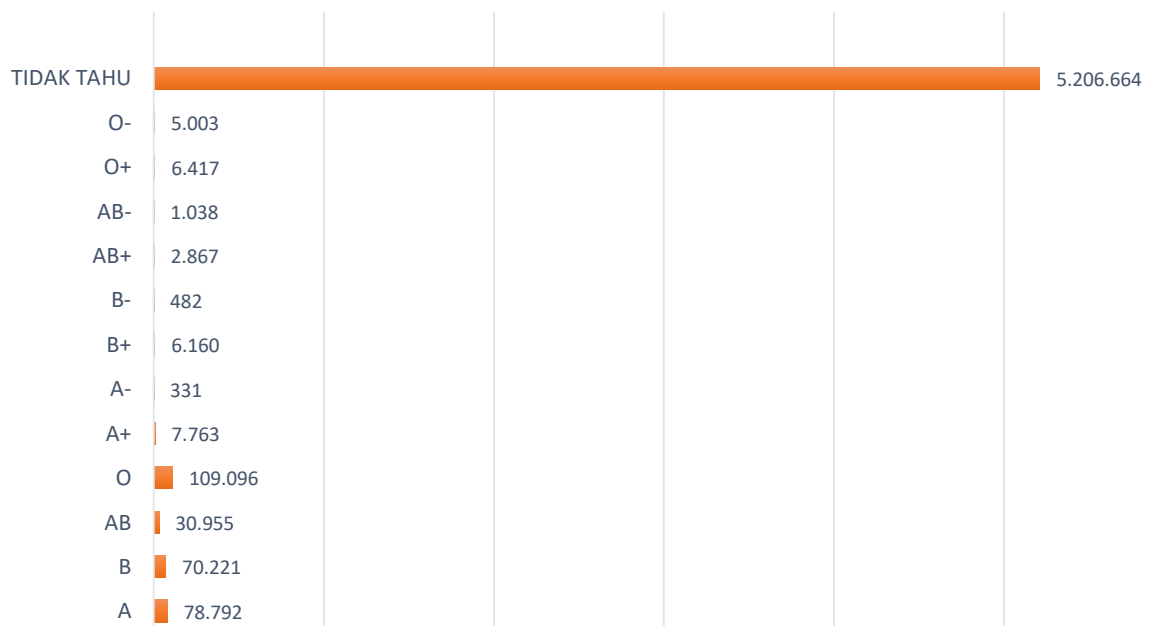




## DATA PENDUDUK BERDASARKAN GOLONGAN DARAH PROVINSI KALIMANTAN BARAT

NO	GOLONGAN DARAH	LAKI-LAKI (JIWA)	PEREMPUAN (JIWA)	JUMLAH (JIWA)
1	A	41.863	36.929	78.792
2	B	37.204	33.017	70.221
3	AB	16.914	14.041	30.955
4	O	59.782	49.314	109.096
5	A+	3.876	3.887	7.763
6	A-	168	163	331
7	B+	2.927	3.233	6.160
8	B-	257	225	482
9	AB+	1.419	1.448	2.867
10	AB-	579	459	1.038
11	O+	3.274	3.143	6.417
12	O-	2.596	2.407	5.003
13	TIDAK TAHU	2.669.803	2.536.861	5.206.664
<b>TOTAL</b>		<b>2.840.662</b>	<b>2.685.127</b>	<b>5.525.789</b>

## GRAFIK DATA PENDUDUK BERDASARKAN GOLONGAN DARAH PROVINSI KALIMANTAN BARAT

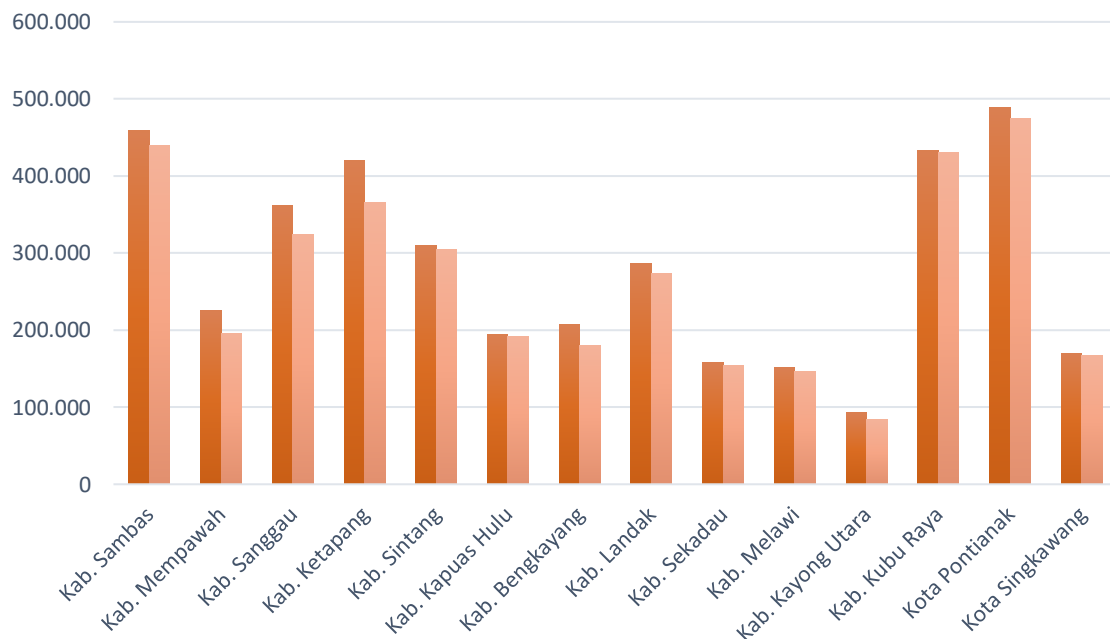




## DATA PEREKAMAN KTP-EL PROVINSI KALIMANTAN BARAT

NO	KABUPATEN/KOTA	WAJIB KTP-EL	PEREKAMAN KTP-EL	PERSENTASE
1	SAMBAS	458.606	439.204	95,77%
2	MEMPAWAH	224.953	195.811	87,05%
3	SANGGAU	361.457	323.744	89,57%
4	KETAPANG	420.436	365.017	86,82%
5	SINTANG	309.441	304.963	98,55%
6	KAPUAS HULU	194.258	191.902	98,79%
7	BENGKAYANG	207.734	180.626	86,95%
8	LANDAK	286.067	273.776	95,70%
9	SEKADAU	157.642	154.510	98,01%
10	MELAWI	151.506	146.376	96,61%
11	KAYONG UTARA	92.492	84.069	90,89%
12	KUBU RAYA	433.428	430.069	99,23%
13	KOTA PONTIANAK	488.863	473.995	96,96%
14	KOTA SINGKAWANG	170.136	166.600	97,92%
<b>JUMLAH</b>		<b>3.957.019</b>	<b>3.730.662</b>	<b>94,28%</b>

## GRAFIK DATA PEREKAMAN KTP-EL PROVINSI KALIMANTAN BARAT

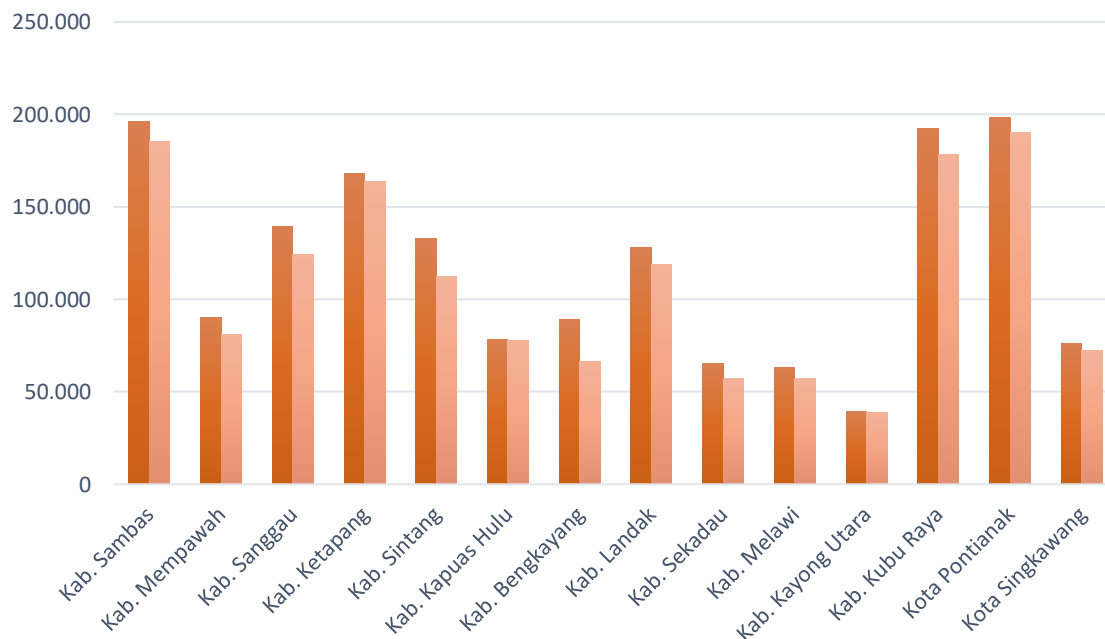




## DATA KEPEMILIKAN AKTA KELAHIRAN UMUR 0-17 TAHUN PROVINSI KALIMANTAN BARAT

NO	KABUPATEN/KOTA	UMUR 0-17 TAHUN	MEMILIKI AKTA LAHIR	PERSENTASE
1	SAMBAS	196.198	185.471	94,53%
2	MEMPAWAH	90.217	80.978	89,76%
3	SANGGAU	139.404	124.054	88,99%
4	KETAPANG	167.839	163.556	97,45%
5	SINTANG	133.000	112.279	84,42%
6	KAPUAS HULU	78.325	77.752	99,27%
7	BENGKAYANG	89.316	66.549	74,51%
8	LANDAK	127.907	119.037	93,07%
9	SEKADAU	65.094	57.137	87,78%
10	MELAWI	63.389	57.130	90,13%
11	KAYONG UTARA	39.454	38.964	98,76%
12	KUBU RAYA	192.290	178.090	92,62%
13	KOTA PONTIANAK	198.477	190.071	95,76%
14	KOTA SINGKAWANG	75.996	72.384	95,25%
<b>JUMLAH</b>		<b>1.656.906</b>	<b>1.523.452</b>	<b>91,95%</b>

## GRAFIK DATA KEPEMILIKAN AKTA KELAHIRAN UMUR 0-17 TAHUN PROVINSI KALIMANTAN BARAT

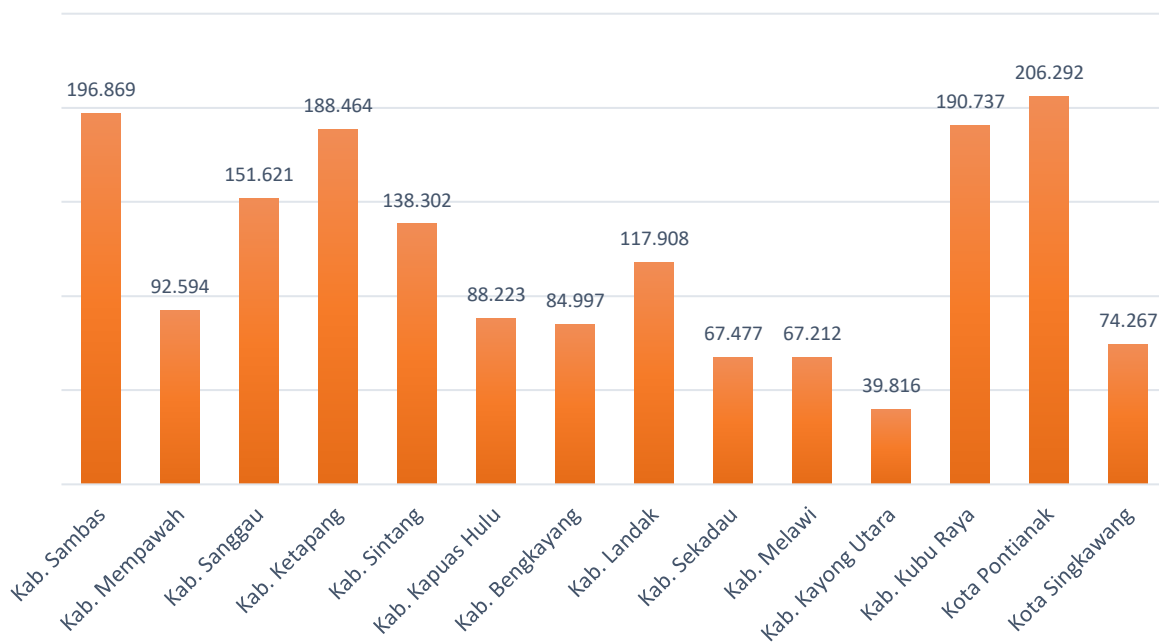




## JUMLAH KARTU KELUARGA (KK) PROVINSI KALIMANTAN BARAT

NO	KABUPATEN/KOTA	JUMLAH KK
1	SAMBAS	196.869
2	MEMPAWAH	92.594
3	SANGGAU	151.621
4	KETAPANG	188.464
5	SINTANG	138.302
6	KAPUAS HULU	88.223
7	BENGKAYANG	84.997
8	LANDAK	117.908
9	SEKADAU	67.477
10	MELAWI	67.212
11	KAYONG UTARA	39.816
12	KUBU RAYA	190.737
13	KOTA PONTIANAK	206.292
14	KOTA SINGKAWANG	74.267
<b>TOTAL</b>		<b>1.704.779</b>

## GRAFIK JUMLAH KARTU KELUARGA (KK) PROVINSI KALIMANTAN BARAT

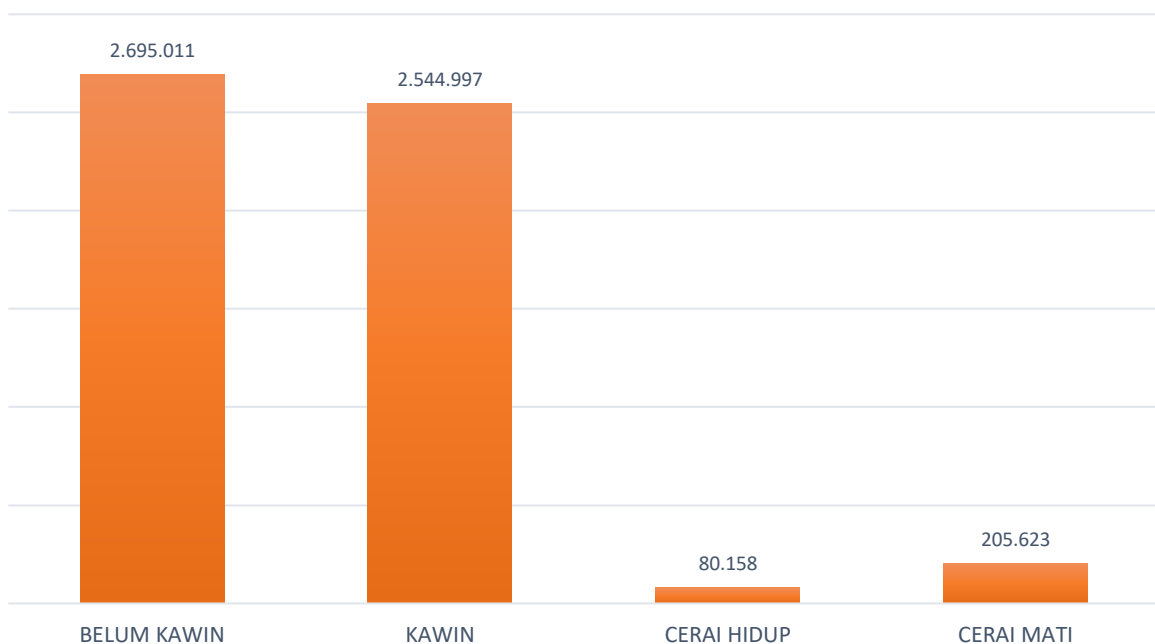




## DATA PENDUDUK BERDASARKAN STATUS PERKAWINAN PROVINSI KALIMANTAN BARAT

NO	KABUPATEN/KOTA	BELUM KAWIN	KAWIN	CERAI HIDUP	CERAI MATI
1	SAMBAS	313.524	290.325	10.388	29.168
2	MEMPAWAH	159.200	133.521	5.069	12.222
3	SANGGAU	231.473	236.573	5.071	19.653
4	KETAPANG	269.166	280.423	8.955	19.226
5	SINTANG	199.836	218.098	5.705	12.712
6	KAPUAS HULU	123.321	130.723	3.508	11.288
7	BENGKAYANG	151.767	125.426	4.225	10.334
8	LANDAK	203.291	188.106	2.819	12.729
9	SEKADAU	101.193	107.514	1.530	8.871
10	MELAWI	94.954	106.949	2.108	7.111
11	KAYONG UTARA	62.251	60.555	1.575	4.965
12	KUBU RAYA	303.203	288.621	8.512	19.790
13	KOTA PONTIANAK	354.395	280.386	14.290	27.025
14	KOTA SINGKAWANG	127.437	97.777	6.403	10.529
<b>TOTAL</b>		<b>2.695.011</b>	<b>2.544.997</b>	<b>80.158</b>	<b>205.623</b>

## GRAFIK DATA PENDUDUK BERDASARKAN STATUS PERKAWINAN PROVINSI KALIMANTAN BARAT



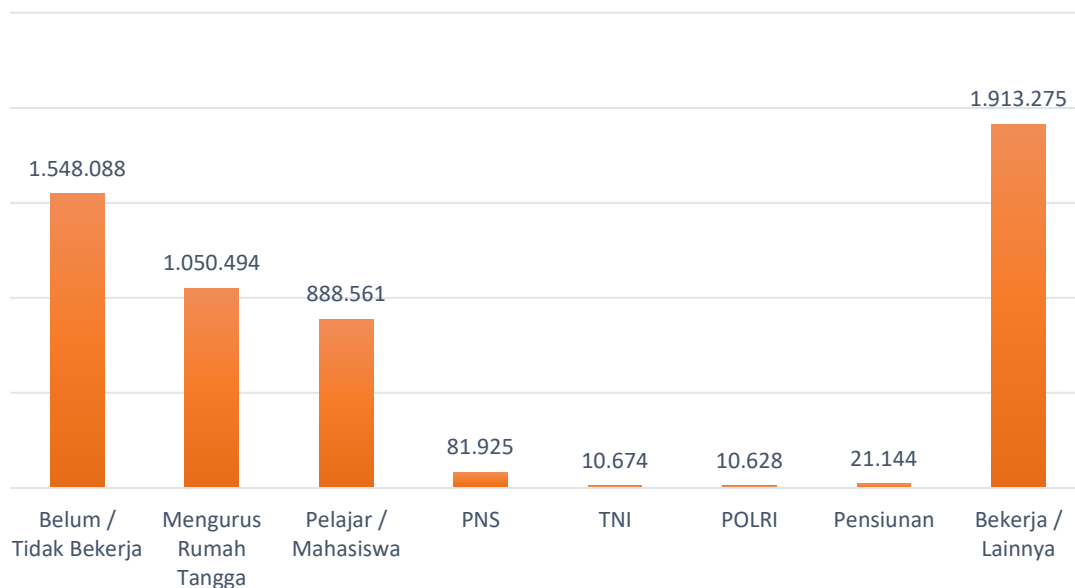




## DATA PENDUDUK BERDASARKAN JENIS PEKERJAAN PROVINSI KALIMANTAN BARAT

NO	JENIS PEKERJAAN	LAKI-LAKI	PEREMPUAN	JUMLAH
1	BELUM / TIDAK BEKERJA	819.887	728.201	1.548.088
2	MENGURUS RUMAH TANGGA	428	1.050.066	1.050.494
3	PELAJAR / MAHASISWA	479.939	408.622	888.561
4	PNS	43.760	38.165	81.925
5	TNI	10.526	148	10.674
6	POLRI	10.038	590	10.628
7	PENSIUNAN	16.725	5.419	21.144
8	BEKERJA/LAINNYA	1.459.359	453.916	1.913.275
TOTAL		2.840.662	2.685.127	5.525.789

## GRAFIK DATA PENDUDUK BERDASARKAN JENIS PEKERJAAN PROVINSI KALIMANTAN BARAT

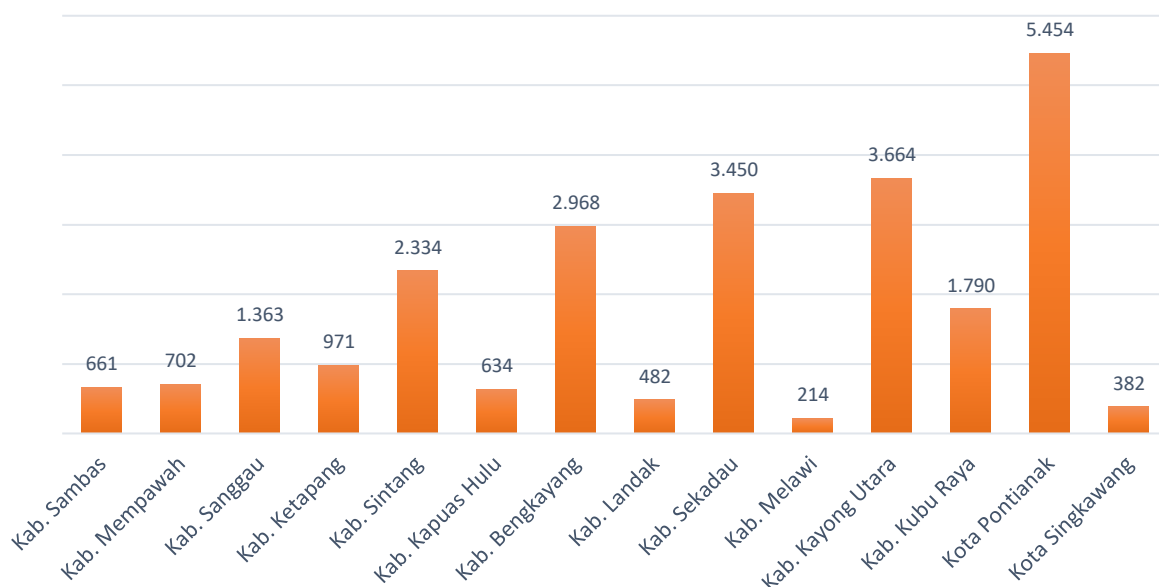




## JUMLAH PENDUDUK PENYANDANG CACAT PROVINSI KALIMANTAN BARAT

NO	KABUPATEN/KOTA	FISIK	NETRA	RUNGU	MENTAL	FISIK DAN MENTAL	LAINNYA	JUMLAH
1	SAMBAS	88	62	108	324	34	45	661
2	MEMPAWAH	121	173	107	201	39	61	702
3	SANGGAU	119	106	172	191	70	51	1.363
4	KETAPANG	205	244	140	238	35	109	971
5	SINTANG	157	77	143	219	30	112	2.334
6	KAPUAS HULU	148	62	146	179	37	62	634
7	BENGKAYANG	67	59	59	198	18	38	2.968
8	LANDAK	50	40	80	222	26	64	482
9	SEKADAU	51	17	45	55	7	56	3.450
10	MELAWI	32	31	28	73	10	40	214
11	KAYONG UTARA	25	54	19	39	3	57	3.664
12	KUBU RAYA	181	62	172	205	21	1.149	1.790
13	KOTA PONTIANAK	731	71	238	331	37	172	5.454
14	KOTA SINGKAWANG	35	10	83	224	6	24	382
TOTAL		2.010	1.068	1.540	2.699	373	2.039	9.729

## GRAFIK JUMLAH PENDUDUK PENYANDANG CACAT PROVINSI KALIMANTAN BARAT





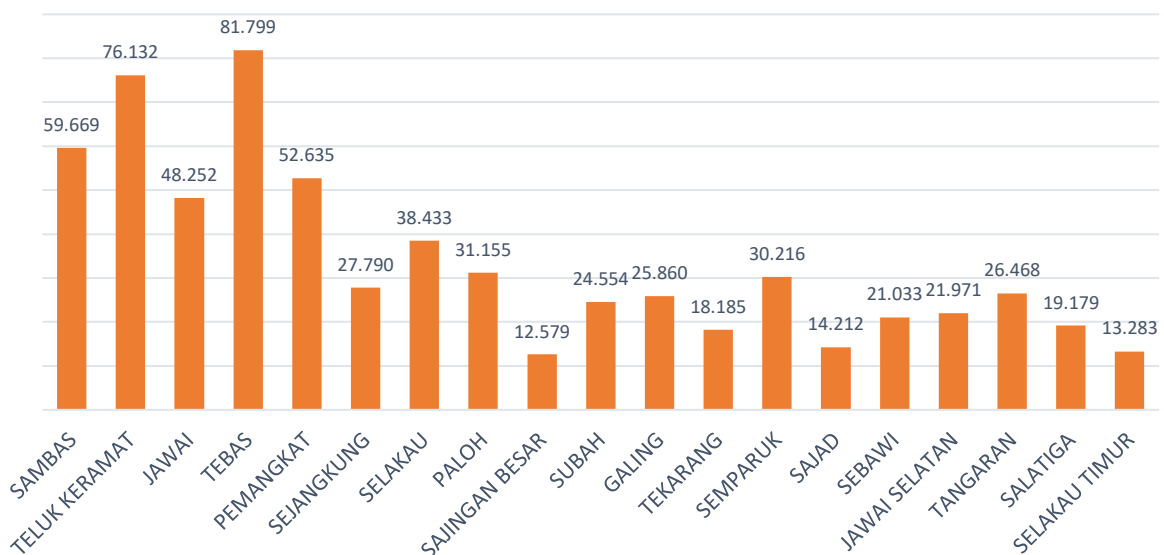
# KABUPATEN SAMBAS



## DATA AGREGAT KEPENDUDUKAN PER KECAMATAN KABUPATEN SAMBAS

NO	KECAMATAN	LAKI-LAKI (JIWA)	PEREMPUAN (JIWA)	JUMLAH (JIWA)
1	SAMBAS	30.216	29.453	59.669
2	TELUK KERAMAT	39.049	37.083	76.132
3	JAWAI	24.657	23.595	48.252
4	TEBAS	41.978	39.821	81.799
5	PEMANGKAT	26.915	25.720	52.635
6	SEJANGKUNG	14.426	13.364	27.790
7	SELAKAU	19.685	18.748	38.433
8	PALOH	16.079	15.076	31.155
9	SAJINGAN BESAR	6.553	6.026	12.579
10	SUBAH	12.671	11.883	24.554
11	GALING	13.219	12.641	25.860
12	TEKARANG	9.304	8.881	18.185
13	SEMPARUK	15.434	14.782	30.216
14	SAJAD	7.129	7.083	14.212
15	SEBAWI	10.766	10.267	21.033
16	JAWAI SELATAN	11.458	10.513	21.971
17	TANGARAN	13.622	12.846	26.468
18	SALATIGA	9.790	9.389	19.179
19	SELAKAU TIMUR	6.867	6.416	13.283
<b>TOTAL</b>		<b>329.818</b>	<b>313.587</b>	<b>643.405</b>

## GRAFIK DATA AGREGAT KEPENDUDUKAN PER KECAMATAN KABUPATEN SAMBAS





## DATA PEREKAMAN KTP-EL KABUPATEN SAMBAS

NO	KABUPATEN/KOTA	WAJIB KTP-EL	PEREKAMAN KTP-EL	PERSENTASE
1	SAMBAS	41.877	40.377	96,42%
2	TELUK KERAMAT	55.470	53.318	96,12%
3	JAWAI	34.151	32.450	95,02%
4	TEBAS	58.022	55.632	95,88%
5	PEMANGKAT	37.764	36.309	96,15%
6	SEJANGKUNG	20.028	19.220	95,97%
7	SELAKAU	26.948	25.795	95,72%
8	PALOH	22.452	21.511	95,81%
9	SAJINGAN BESAR	8.820	8.409	95,34%
10	SUBAH	17.035	16.170	94,92%
11	GALING	18.444	17.858	96,82%
12	TEKARANG	12.840	12.298	95,78%
13	SEMPARUK	21.974	20.907	95,14%
14	SAJAD	10.010	9.550	95,40%
15	SEBAWI	14.635	14.020	95,80%
16	JAWAI SELATAN	16.136	15.377	95,30%
17	TANGARAN	19.233	18.395	95,64%
18	SALATIGA	13.655	13.046	95,54%
19	SELAKAU TIMUR	9.112	8.562	93,96%
JUMLAH		458.606	439.204	95,77%



## DATA KEPEMILIKAN AKTA KELAHIRAN UMUR 0-17 TAHUN KABUPATEN SAMBAS

NO	KABUPATEN/KOTA	UMUR 0-17	MEMILIKI AKTA LAHIR	PERSENTASE
1	SAMBAS	18.804	18.009	95,77%
2	TELUK KERAMAT	21.967	20.943	95,34%
3	JAWAI	14.983	14.188	94,69%
4	TEBAS	25.259	23.429	92,76%
5	PEMANGKAT	15.883	14.566	91,71%
6	SEJANGKUNG	8.218	7.783	94,71%
7	SELAKAU	12.211	11.746	96,19%
8	PALOH	9.257	8.734	94,35%
9	SAJINGAN BESAR	3.979	3.717	93,42%
10	SUBAH	7.968	7.505	94,19%
11	GALING	7.787	7.509	96,43%
12	TEKARANG	5.658	5.442	96,18%
13	SEMPARUK	8.803	8.335	94,68%
14	SAJAD	4.406	4.331	97,84%
15	SEBAWI	6.794	6.443	94,83%
16	JAWAI SELATAN	6.244	5.839	93,51%
17	TANGARAN	7.710	7.382	95,75%
18	SALATIGA	5.849	5.571	95,25%
19	SELAKAU TIMUR	4.418	4.019	90,97%
<b>JUMLAH</b>		<b>196.198</b>	<b>185.471</b>	<b>94,53%</b>



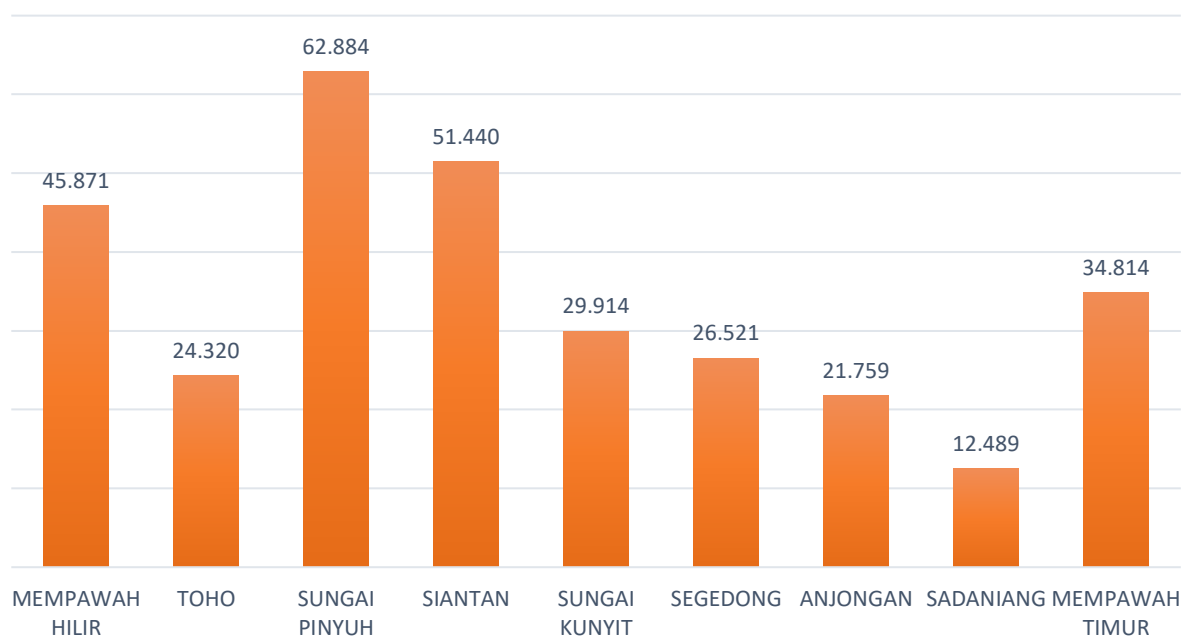
# KABUPATEN MEMPAWAH



## DATA AGREGAT KEPENDUDUKAN PER KECAMATAN KABUPATEN MEMPAWAH

NO	KECAMATAN	LAKI-LAKI (JIWA)	PEREMPUAN (JIWA)	JUMLAH (JIWA)
1	MEMPAWAH HILIR	23.214	22.657	45.871
2	TOHO	12.588	11.732	24.320
3	SUNGAI PINYUH	32.256	30.628	62.884
4	SIANTAN	26.228	25.212	51.440
5	SUNGAI KUNYIT	15.329	14.585	29.914
6	SEGEDONG	13.553	12.968	26.521
7	ANJONGAN	11.200	10.559	21.759
8	SADANIANG	6.646	5.843	12.489
9	MEMPAWAH TIMUR	17.709	17.105	34.814
TOTAL		158.723	151.289	310.012

## GRAFIK DATA AGREGAT KEPENDUDUKAN PER KECAMATAN KABUPATEN MEMPAWAH







## DATA PEREKAMAN KTP-EL KABUPATEN MEMPAWAH

NO	KABUPATEN/KOTA	WAJIB KTP-EL	PEREKAMAN KTP-EL	PERSENTASE
1	MEMPAWAH HILIR	34.005	28.688	84,36%
2	TOHO	17.943	14.565	81,17%
3	SUNGAI PINYUH	45.290	39.619	87,48%
4	SIANTAN	37.066	33.150	89,44%
5	SUNGAI KUNYIT	21.574	19.516	90,46%
6	SEGEDONG	19.206	16.795	87,45%
7	ANJONGAN	15.594	13.850	88,82%
8	SADANIANG	9.176	8.239	89,79%
9	MEMPAWAH TIMUR	25.099	21.389	85,22%
JUMLAH		224.953	195.811	87,05%

## DATA KEPEMILIKAN AKTA KELAHIRAN UMUR 0-17 TAHUN KABUPATEN MEMPAWAH

NO	KABUPATEN/KOTA	UMUR 0-17	MEMILIKI AKTA LAHIR	PERSENTASE
1	MEMPAWAH HILIR	12.549	11.237	89,54%
2	TOHO	6.838	5.993	87,64%
3	SUNGAI PINYUH	18.700	16.927	90,52%
4	SIANTAN	15.198	13.731	90,35%
5	SUNGAI KUNYIT	8.819	7.901	89,59%
6	SEGEDONG	7.770	7.110	91,51%
7	ANJONGAN	6.506	5.714	87,83%
8	SADANIANG	3.554	3.183	89,56%
9	MEMPAWAH TIMUR	10.283	9.182	89,29%
JUMLAH		90.217	80.978	89,76%



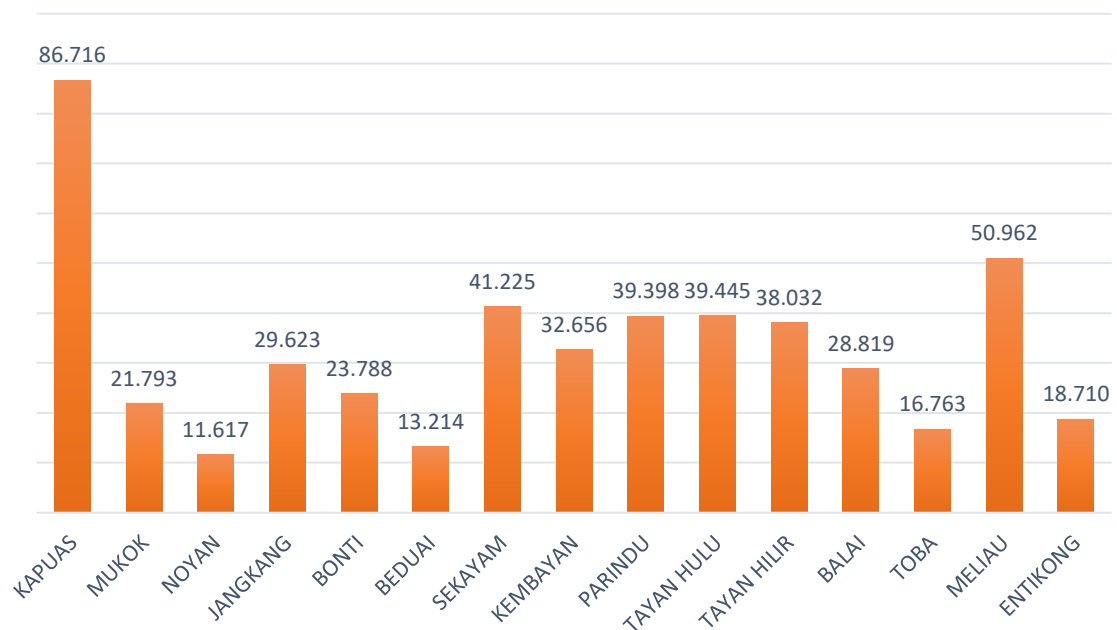
# KABUPATEN SANGGAU



## DATA AGREGAT KEPENDUDUKAN PER KECAMATAN KABUPATEN SANGGAU

NO	KECAMATAN	LAKI-LAKI (JIWA)	PEREMPUAN (JIWA)	JUMLAH (JIWA)
1	KAPUAS	44.510	42.206	86.716
2	MUKOK	11.146	10.647	21.793
3	NOYAN	6.257	5.360	11.617
4	JANGKANG	15.810	13.822	29.623
5	BONTI	12.499	11.289	23.788
6	BEDUAI	6.870	6.344	13.214
7	SEKAYAM	21.470	19.755	41.225
8	KEMBAYAN	16.862	15.794	32.656
9	PARINDU	20.278	19.120	39.398
10	TAYAN HULU	20.434	18.011	39.445
11	TAYAN HILIR	19.808	18.224	38.032
12	BALAI	15.014	13.805	28.819
13	TOBA	8.798	7.965	16.763
14	MELIAU	26.588	24.374	50.962
15	ENTIKONG	9.688	9.022	18.710
<b>TOTAL</b>		<b>256.032</b>	<b>236.738</b>	<b>492.770</b>

## GRAFIK DATA AGREGAT KEPENDUDUKAN PER KECAMATAN KABUPATEN SANGGAU





## DATA PEREKAMAN KTP-EL KABUPATEN SANGGAU

NO	KABUPATEN/KOTA	WAJIB KTP-EL	PEREKAMAN KTP-EL	PERSENTASE
1	KAPUAS	63.637	59.170	92,98%
2	MUKOK	15.976	14.764	92,41%
3	NOYAN	8.650	7.470	86,36%
4	JANGKANG	22.388	19.355	86,45%
5	BONTI	17.373	15.986	92,02%
6	BEDUAI	9.678	8.424	87,04%
7	SEKAYAM	29.777	26.383	88,60%
8	KEMBAYAN	23.931	21.386	89,37%
9	PARINDU	28.734	26.794	93,25%
10	TAYAN HULU	28.511	25.041	87,83%
11	TAYAN HILIR	27.730	24.585	88,66%
12	BALAI	21.726	18.362	84,52%
13	TOBA	12.361	10.796	87,34%
14	MELIAU	37.466	33.259	88,77%
15	ENTIKONG	13.519	11.969	88,53%
JUMLAH		361.457	323.744	89,57%

## DATA KEPEMILIKAN AKTA KELAHIRAN UMUR 0-17 TAHUN KABUPATEN SANGGAU

NO	KABUPATEN/KOTA	UMUR 0-17	MEMILIKI AKTA LAHIR	PERSENTASE
1	KAPUAS	24.390	22.803	93,49%
2	MUKOK	6.163	5.678	92,13%
3	NOYAN	3.155	2.798	88,68%
4	JANGKANG	7.706	6.893	89,45%
5	BONTI	6.843	6.265	91,55%
6	BEDUAI	3.773	3.334	88,38%
7	SEKAYAM	12.175	10.866	89,25%
8	KEMBAYAN	9.279	8.556	92,21%
9	PARINDU	11.342	10.312	90,92%
10	TAYAN HULU	11.293	10.088	87,05%
11	TAYAN HILIR	10.924	9.282	84,97%
12	BALAI	7.532	5.958	79,10%
13	TOBA	4.628	4.035	87,19%
14	MELIAU	14.383	12.207	84,87%
15	ENTIKONG	5.522	4.979	90,17%
JUMLAH		139.404	124.054	88,99%



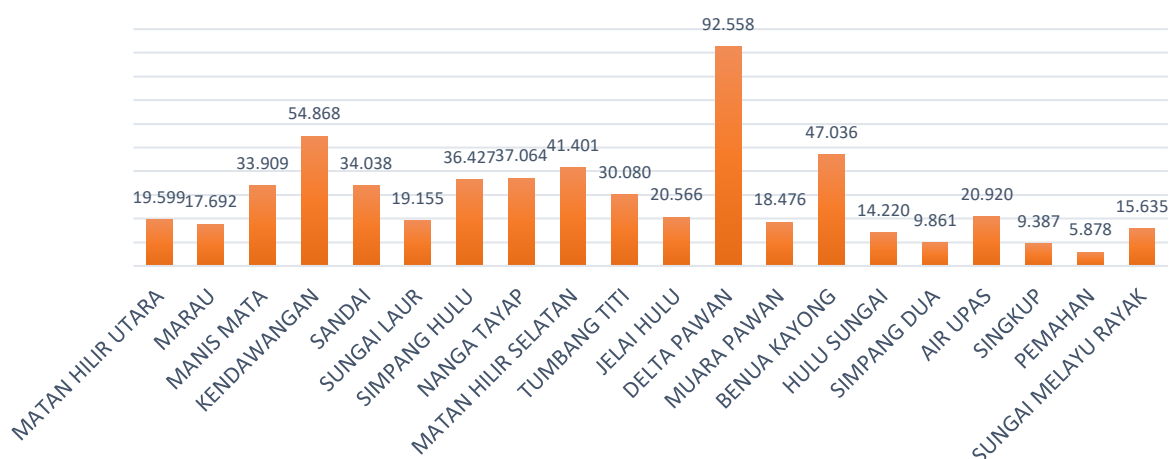
# KABUPATEN KETAPANG



## DATA AGREGAT KEPENDUDUKAN PER KECAMATAN KABUPATEN KETAPANG

NO	KECAMATAN	LAKI-LAKI (JIWA)	PEREMPUAN (JIWA)	JUMLAH (JIWA)
1	MATAN HILIR UTARA	10.138	9.461	19.599
2	MARAU	9.273	8.419	17.692
3	MANIS MATA	17.155	15.754	33.909
4	KENDAWANGAN	28.575	26.293	54.868
5	SANDAI	17.704	16.334	34.038
6	SUNGAI LAUR	10.148	9.007	19.155
7	SIMPANG HULU	19.246	17.181	36.427
8	NANGA TAYAP	19.354	17.710	37.064
9	MATAN HILIR SELATAN	21.320	20.081	41.401
10	TUMBANG TITI	15.865	14.215	30.080
11	JELAI HULU	10.720	9.846	20.566
12	DELTA PAWAN	46.593	45.965	92.558
13	MUARA PAWAN	9.477	8.999	18.476
14	BENUA KAYONG	24.064	22.972	47.036
15	HULU SUNGAI	7.620	6.600	14.220
16	SIMPANG DUA	5.191	4.670	9.861
17	AIR UPAS	10.871	10.049	20.920
18	SINGKUP	4.848	4.539	9.387
19	PEMAHAN	3.099	2.779	5.878
20	SUNGAI MELAYU RAYAK	8.161	7.474	15.635
<b>TOTAL</b>		<b>299.422</b>	<b>278.348</b>	<b>577.770</b>

## GRAFIK DATA AGREGAT KEPENDUDUKAN PER KECAMATAN KABUPATEN KETAPANG





## DATA PEREKAMAN KTP-EL KABUPATEN KETAPANG

NO	KABUPATEN/KOTA	WAJIB KTP-EL	PEREKAMAN KTP-EL	PERSENTASE
1	MATAN HILIR UTARA	14.050	13.191	93,89%
2	MARAU	13.096	11.091	84,69%
3	MANIS MATA	24.594	18.601	75,63%
4	KENDAWANGAN	39.805	31.375	78,82%
5	SANDAI	24.595	21.512	87,46%
6	SUNGAI LAUR	14.036	12.114	86,31%
7	SIMPANG HULU	27.288	22.171	81,25%
8	NANGA TAYAP	26.830	23.854	88,91%
9	MATAN HILIR SELATAN	30.020	26.201	87,28%
10	TUMBANG TITI	22.247	18.755	84,30%
11	JELAI HULU	15.601	13.158	84,34%
12	DELTA PAWAN	66.393	61.539	92,69%
13	MUARA PAWAN	13.327	12.271	92,08%
14	BENUA KAYONG	33.490	30.622	91,44%
15	HULU SUNGAI	10.365	8.636	83,32%
16	SIMPANG DUA	7.019	6.395	91,11%
17	AIR UPAS	15.460	13.014	84,18%
18	SINGKUP	6.735	6.287	93,35%
19	PEMAHAN	4.324	3.989	92,25%
20	SUNGAI MELAYU RAYAK	11.161	10.241	91,76%
<b>JUMLAH</b>		<b>420.436</b>	<b>365.017</b>	<b>86,82%</b>



## DATA KEPEMILIKAN AKTA KELAHIRAN UMUR 0-17 TAHUN KABUPATEN KETAPANG

NO	KABUPATEN/KOTA	UMUR 0-17	MEMILIKI AKTA LAHIR	PERSENTASE
1	MATAN HILIR UTARA	5.883	5.844	99,34%
2	MARAU	4.897	4.775	97,51%
3	MANIS MATA	8.981	8.806	98,05%
4	KENDAWANGAN	16.067	15.710	97,78%
5	SANDAI	10.059	9.925	98,67%
6	SUNGAI LAUR	5.503	5.361	97,42%
7	SIMPANG HULU	9.876	9.471	95,90%
8	NANGA TAYAP	10.889	10.672	98,01%
9	MATAN HILIR SELATAN	12.090	11.765	97,31%
10	TUMBANG TITI	8.363	7.973	95,34%
11	JELAI HULU	5.429	5.199	95,76%
12	DELTA PAWAN	27.853	27.577	99,01%
13	MUARA PAWAN	5.462	5.366	98,24%
14	BENUA KAYONG	14.332	14.107	98,43%
15	HULU SUNGAI	4.126	3.566	86,43%
16	SIMPANG DUA	3.034	2.924	96,37%
17	AIR UPAS	5.801	5.582	96,22%
18	SINGKUP	2.814	2.705	96,13%
19	PEMAHAN	1.643	1.596	97,14%
20	SUNGAI MELAYU RAYAK	4.737	4.632	97,78%
<b>JUMLAH</b>		<b>167.839</b>	<b>163.556</b>	<b>97,45%</b>





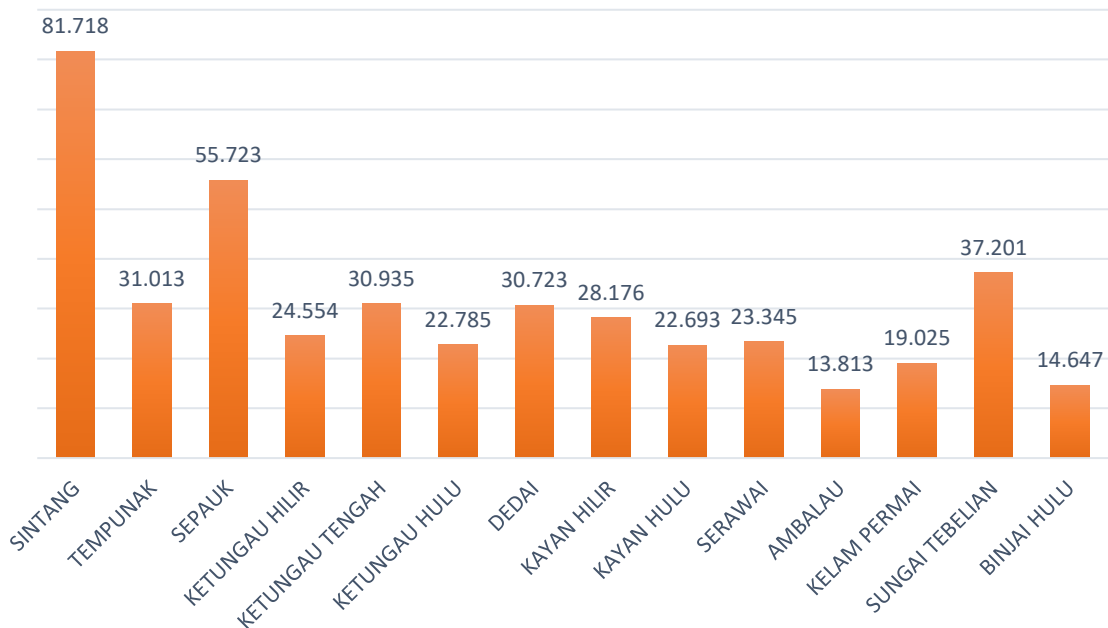
# KABUPATEN SINTANG



## DATA AGREGAT KEPENDUDUKAN PER KECAMATAN KABUPATEN SINTANG

NO	KECAMATAN	LAKI-LAKI (JIWA)	PEREMPUAN (JIWA)	JUMLAH (JIWA)
1	SINTANG	41.425	40.293	81.718
2	TEMPUNAK	16.001	15.012	31.013
3	SEPAUK	29.151	26.572	55.723
4	KETUNGAU HILIR	12.956	11.589	24.554
5	KETUNGAU TENGAH	16.376	14.559	30.935
6	KETUNGAU HULU	12.093	10.692	22.785
7	DEDAI	15.777	14.946	30.723
8	KAYAN HILIR	14.580	13.596	28.176
9	KAYAN HULU	11.647	11.046	22.693
10	SERAWAI	12.101	11.244	23.345
11	AMBALAU	7.174	6.639	13.813
12	KELAM PERMAI	9.804	9.221	19.025
13	SUNGAI TEBELIAN	19.060	18.141	37.201
14	BINJAI HULU	7.554	7.093	14.647
<b>TOTAL</b>		<b>225.708</b>	<b>210.643</b>	<b>436.351</b>

## GRAFIK DATA AGREGAT KEPENDUDUKAN PER KECAMATAN KABUPATEN SINTANG





## DATA PEREKAMAN KTP-EL KABUPATEN SINTANG

NO	KABUPATEN/KOTA	WAJIB KTP-EL	PEREKAMAN KTP-EL	PERSENTASE
1	SINTANG	58.053	57.428	98,92%
2	TEMPUNAK	22.183	21.823	98,38%
3	SEPAUK	39.144	38.613	98,64%
4	KETUNGAU HILIR	17.276	17.027	98,56%
5	KETUNGAU TENGAH	21.220	20.773	97,89%
6	KETUNGAU HULU	16.182	15.888	98,18%
7	DEDAI	22.223	21.949	98,77%
8	KAYAN HILIR	20.548	20.243	98,52%
9	KAYAN HULU	16.213	15.886	97,98%
10	SERAWAI	16.435	16.187	98,49%
11	AMBALAU	9.907	9.778	98,70%
12	KELAM PERMAI	13.606	13.443	98,80%
13	SUNGAI TEBELIAN	26.275	25.900	98,57%
14	BINJAI HULU	10.176	10.025	98,52%
JUMLAH		309.441	304.963	98,55%

## DATA KEPEMILIKAN AKTA KELAHIRAN UMUR 0-17 TAHUN KABUPATEN SINTANG

NO	KABUPATEN/KOTA	UMUR 0-17	MEMILIKI AKTA LAHIR	PERSENTASE
1	SINTANG	24.723	22.933	92,78%
2	TEMPUNAK	9.307	8.182	87,91%
3	SEPAUK	17.349	15.331	88,37%
4	KETUNGAU HILIR	7.601	6.495	85,45%
5	KETUNGAU TENGAH	10.221	7.766	75,98%
6	KETUNGAU HULU	6.937	5.602	80,76%
7	DEDAI	8.895	7.734	86,95%
8	KAYAN HILIR	8.017	6.419	80,07%
9	KAYAN HULU	6.867	5.130	74,71%
10	SERAWAI	7.223	4.637	64,20%
11	AMBALAU	4.110	2.566	62,43%
12	KELAM PERMAI	5.640	5.019	88,99%
13	SUNGAI TEBELIAN	11.441	10.301	90,04%
14	BINJAI HULU	4.669	4.164	89,18%
JUMLAH		133.000	112.279	84,42%



# KABUPATEN KAPUAS HULU



## DATA AGREGAT KEPENDUDUKAN PER KECAMATAN KABUPATEN KAPUAS HULU

NO	KECAMATAN	LAKI-LAKI (JIWA)	PEREMPUAN (JIWA)	JUMLAH (JIWA)
1	PUTUSSIBAU UTARA	14.370	13.77	28.247
2	BIKA	2.570	2.416	4.986
3	EMBALOH HILIR	3.099	2.970	6.069
4	EMBALOH HULU	2.786	2.641	5.427
5	BUNUT HILIR	4.529	4.397	8.926
6	BUNUT HULU	8.044	7.641	15.685
7	JONGKONG	5.804	5.720	11.524
8	HULU GURUNG	7.339	7.027	14.336
9	SELIMBAU	7.250	7.011	14.261
10	SEMITAU	5.223	4.793	10.016
11	SEBERUANG	6.158	5.725	11.883
12	BATANG LUPAR	2.814	2.761	5.575
13	EMPANANG	2.040	1.897	3.937
14	BADAU	3.716	3.585	7.301
15	SILAT HILIR	11.087	10.294	21.381
16	SILAT HULU	6.299	5.797	12.096
17	PUTUSSIBAU SELATAN	12.979	12.504	25.483
18	KALIS	7.436	6.997	14.433
19	BOYAN TANJUNG	7.041	6.627	13.668
20	MENTEBAH	5.939	5.476	11.415
21	PENKADAN	5010	4.798	9.808
22	SUHAID	5.064	4.882	9.946
23	PURING KENCANA	1.248	1.159	2.407
<b>TOTAL</b>		<b>137.845</b>	<b>130.995</b>	<b>268.840</b>

## GRAFIK DATA AGREGAT KEPENDUDUKAN PER KECAMATAN KABUPATEN KAPUAS HULU





## DATA PEREKAMAN KTP-EL KABUPATEN KAPUAS HULU

NO	KABUPATEN/KOTA	WAJIB KTP-EL	PEREKAMAN KTP-EL	PERSENTASE
1	PUTUSSIBAU UTARA	20.318	20.150	99,17%
2	BIKA	3.676	3.627	98,67%
3	EMBALOH HILIR	4.477	4.420	98,73%
4	EMBALOH HULU	4.117	4.123	98,71%
5	BUNUT HILIR	6.507	6.415	98,59%
6	BUNUT HULU	11.060	10.922	98,75%
7	JONGKONG	8.539	8.443	98,88%
8	HULU GURUNG	10.659	10.527	98,76%
9	SELIMBAU	10.546	10.420	98,81%
10	SEMITAU	7.192	7.070	98,30%
11	SEBERUANG	8.837	8.737	98,87%
12	BATANG LUPAR	4.147	4.097	98,79%
13	EMPANANG	2.919	2.892	99,08%
14	BADAU	5.271	5.200	98,65%
15	SILAT HILIR	15.035	14.824	98,63%
16	SILAT HULU	8.918	8.817	98,87%
17	PUTUSSIBAU SELATAN	17.855	17.681	99,03%
18	KALIS	10.447	10.315	98,74%
19	BOYAN TANJUNG	9.357	9.222	98,56%
20	MENTEBAH	7.909	7.778	98,47%
21	PENKADAN	7.195	7.110	98,89%
22	SUHAIID	7.344	7.248	98,69%
23	PURING KENCANA	1.873	1.849	98,72%
<b>JUMLAH</b>		<b>194.258</b>	<b>191.902</b>	<b>98,79%</b>



## DATA KEPEMILIKAN AKTA KELAHIRAN UMUR 0-17 TAHUN KABUPATEN KAPUAS HULU

NO	KABUPATEN/KOTA	UMUR 0-17	MEMILIKI AKTA LAHIR	PERSENTASE
1	PUTUSSIBAU UTARA	8.277	8.250	99,67%
2	BIKA	1.370	1.358	99,12%
3	EMBALOH HILIR	1.663	1.646	98,98%
4	EMBALOH HULU	1.323	1.317	99,55%
5	BUNUT HILIR	2.551	2.540	99,57%
6	BUNUT HULU	4.904	4.868	99,27%
7	JONGKONG	3.145	3.131	99,55%
8	HULU GURUNG	3.879	3.859	99,48%
9	SELIMBAU	3.923	3.908	99,62%
10	SEMITAU	2.975	2.937	98,72%
11	SEBERUANG	3.230	3.197	98,98%
12	BATANG LUPAR	1.495	1.489	99,60%
13	EMPANANG	1.057	1.041	98,49%
14	BADAU	2.118	2.099	99,10%
15	SILAT HILIR	6.633	6.557	98,85%
16	SILAT HULU	3.374	3.315	98,25%
17	PUTUSSIBAU SELATAN	7.977	7.923	99,32%
18	KALIS	4.190	4.167	99,45%
19	BOYAN TANJUNG	4.497	4.479	99,60%
20	MENTEBAH	3.697	3.666	99,16%
21	PENGKADAN	2.748	2.736	99,56%
22	SUHAIID	2.732	2.708	99,12%
23	PURING KENCANA	567	561	98,94%
<b>JUMLAH</b>		<b>78.325</b>	<b>77.752</b>	<b>99,27%</b>



# KABUPATEN BENGKAYANG

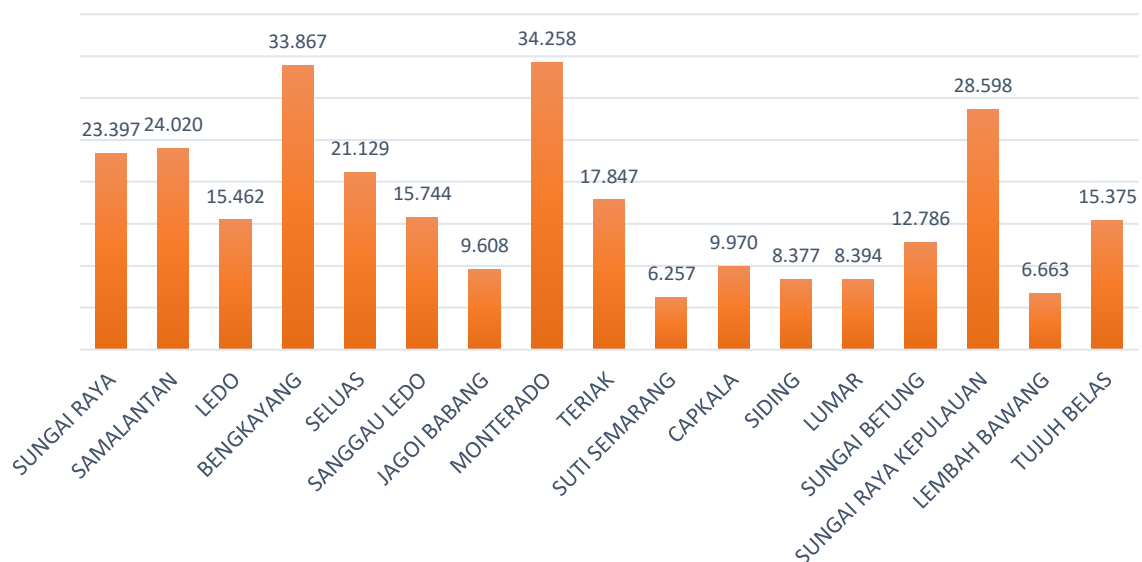




## DATA AGREGAT KEPENDUDUKAN PER KECAMATAN KABUPATEN BENGKAYANG

NO	KECAMATAN	LAKI-LAKI (JIWA)	PEREMPUAN (JIWA)	JUMLAH (JIWA)
1	SUNGAI RAYA	11.980	11.417	23.397
2	SAMALANTAN	12.659	11.361	24.020
3	LEDO	8.023	7.439	15.462
4	BENGKAYANG	17.294	16.573	33.867
5	SELUAS	11.013	10.116	21.129
6	SANGGAU LEDO	8.008	7.736	15.744
7	JAGOI BABANG	4.995	4.613	9.608
8	MONTERADO	17.940	16.318	34.258
9	TERIAK	9.401	8.446	17.847
10	SUTI SEMARANG	3.320	2.937	6.257
11	CAPKALA	5.258	4.712	9.970
12	SIDING	4.385	3.992	8.377
13	LUMAR	4.357	4.037	8.394
14	SUNGAI BETUNG	6.673	6.113	12.786
15	SUNGAI RAYA KEPULAUAN	14.723	13.875	28.598
16	LEMBAH BAWANG	3.545	3.118	6.663
17	TUJUH BELAS	7.922	7.453	15.375
<b>TOTAL</b>		<b>151.496</b>	<b>140.256</b>	<b>291.752</b>

## GRAFIK DATA AGREGAT KEPENDUDUKAN PER KECAMATAN KABUPATEN BENGKAYANG





## DATA PEREKAMAN KTP-EL KABUPATEN BENGKAYANG

NO	KABUPATEN/KOTA	WAJIB KTP-EL	PEREKAMAN KTP-EL	PERSENTASE
1	SUNGAI RAYA	17.171	15.121	88,06%
2	SAMALANTAN	16.825	15.352	91,25%
3	LEDO	10.870	9.928	91,33%
4	BENGKAYANG	23.381	20.921	89,48%
5	SELUAS	14.894	12.698	85,26%
6	SANGGAU LEDO	11.344	10.089	88,94%
7	JAGOI BABANG	6.885	6.144	89,24%
8	MONTERADO	24.533	19.699	80,30%
9	TERIAK	12.370	10.726	86,71%
10	SUTI SEMARANG	4.365	3.770	88,37%
11	CAPKALA	7.204	6.113	84,86%
12	SIDING	5.961	5.009	84,03%
13	LUMAR	5.905	5.420	91,79%
14	SUNGAI BETUNG	9.012	7.732	85,80%
15	SUNGAI RAYA KEPULAUAN	20.966	17.809	84,94%
16	LEMBAH BAWANG	4.696	4.070	86,67%
17	TUJUH BELAS	11.352	10.025	88,31%
<b>JUMLAH</b>		<b>207.734</b>	<b>180.626</b>	<b>86,95%</b>



## DATA KEPEMILIKAN AKTA KELAHIRAN UMUR 0-17 TAHUN KABUPATEN BENGKAYANG

NO	KABUPATEN/KOTA	UMUR 0-17	MEMILIKI AKTA LAHIR	PERSENTASE
1	SUNGAI RAYA	6.612	4.712	71,26%
2	SAMALANTAN	7.639	5.633	73,74%
3	LEDO	4.854	3.498	72,06%
4	BENGKAYANG	11.093	8.804	79,37%
5	SELUAS	6.634	4.486	67,62%
6	SANGGAU LEDO	4.645	3.483	74,98%
7	JAGOI BABANG	2.889	2.236	77,40%
8	MONTERADO	10.451	7.084	67,78%
9	TERIAK	5.846	4.307	73,67%
10	SUTI SEMARANG	2.015	1.617	80,25%
11	CAPKALA	2.958	2.173	73,46%
12	SIDING	2.585	2.127	82,28%
13	LUMAR	2.638	1.976	74,91%
14	SUNGAI BETUNG	3.997	3.062	76,61%
15	SUNGAI RAYA KEPULAUAN	8.126	6.255	76,98%
16	LEMBAH BAWANG	2.089	1.497	71,66%
17	TUJUH BELAS	4.245	3.599	84,78%
<b>JUMLAH</b>		<b>89.316</b>	<b>66.549</b>	<b>74,51%</b>



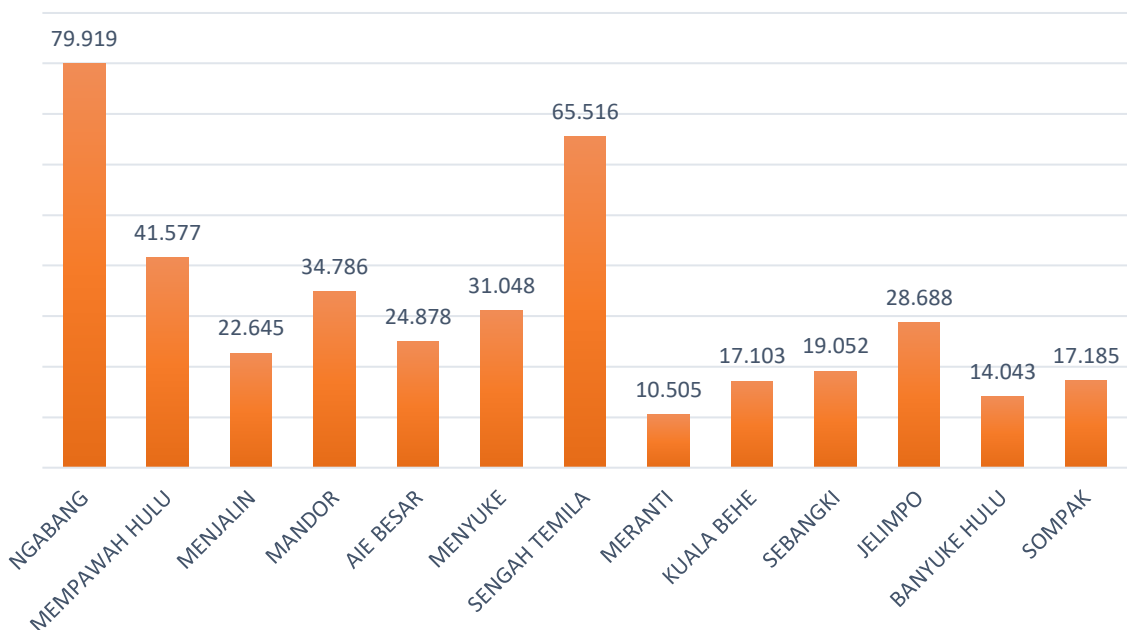
# KABUPATEN LANDAK



## DATA AGREGAT KEPENDUDUKAN PER KECAMATAN KABUPATEN LANDAK

NO	KECAMATAN	LAKI-LAKI (JIWA)	PEREMPUAN (JIWA)	JUMLAH (JIWA)
1	NGABANG	41.560	38.359	79.919
2	MEMPAWAH HULU	22.126	19.451	41.577
3	MENJALIN	11.862	10.783	22.645
4	MANDOR	18.030	16.756	34.786
5	AIR BESAR	13.410	11.468	24.878
6	MENYUKE	16.421	14.627	31.048
7	SENGAH TEMILA	34.338	31.178	65.516
8	MERANTI	5.651	4.854	10.505
9	KUALA BEHE	9.077	8.028	17.103
10	SEBANGKI	9.960	9.092	19.052
11	JELIMPO	15.170	13.518	28.688
12	BANYUKE HULU	7.498	6.545	14.043
13	SOMPAK	9.071	8.114	17.185
<b>TOTAL</b>		<b>214.174</b>	<b>192.771</b>	<b>406.945</b>

## GRAFIK DATA AGREGAT KEPENDUDUKAN PER KECAMATAN KABUPATEN LANDAK





## DATA PEREKAMAN KTP-EL KABUPATEN LANDAK

NO	KABUPATEN/KOTA	WAJIB KTP-EL	PEREKAMAN KTP-EL	PERSENTASE
1	NGABANG	55.118	53.105	96,35%
2	MEMPAWAH HULU	28.894	27.604	95,54%
3	MENJALIN	16.071	15.436	96,05%
4	MANDOR	24.614	23.743	96,46%
5	AIR BESAR	17.823	16.711	93,76%
6	MENYUKE	22.262	21.426	96,24%
7	SENGAH TEMILA	46.884	45.169	96,34%
8	MERANTI	7.266	6.764	93,09%
9	KUALA BEHE	11.857	11.209	94,53%
10	SEBANGKI	13.350	12.529	93,85%
11	JELIMPO	20.223	19.270	95,29%
12	BANYUKE HULU	9.735	9.296	95,49%
13	SOMPAK	11.970	11.514	96,19%
JUMLAH		286.067	273.776	95,70%

## DATA KEPEMILIKAN AKTA KELAHIRAN UMUR 0-17 TAHUN KABUPATEN LANDAK

NO	KABUPATEN/KOTA	UMUR 0-17	MEMILIKI AKTA LAHIR	PERSENTASE
1	NGABANG	26.094	24.501	93,90%
2	MEMPAWAH HULU	13.418	11.929	88,90%
3	MENJALIN	6.947	6.316	90,92%
4	MANDOR	10.749	10.087	93,84%
5	AIR BESAR	7.543	7.073	93,77%
6	MENYUKE	9.311	8.699	93,43%
7	SENGAH TEMILA	19.729	18.296	92,74%
8	MERANTI	3.438	3.211	93,40%
9	KUALA BEHE	5.550	5.332	96,07%
10	SEBANGKI	6.028	5.498	91,21%
11	JELIMPO	8.960	8.622	96,23%
12	BANYUKE HULU	4.605	4.272	92,77%
13	SOMPAK	5.535	5.201	93,97%
JUMLAH		127.907	119.037	93,07%



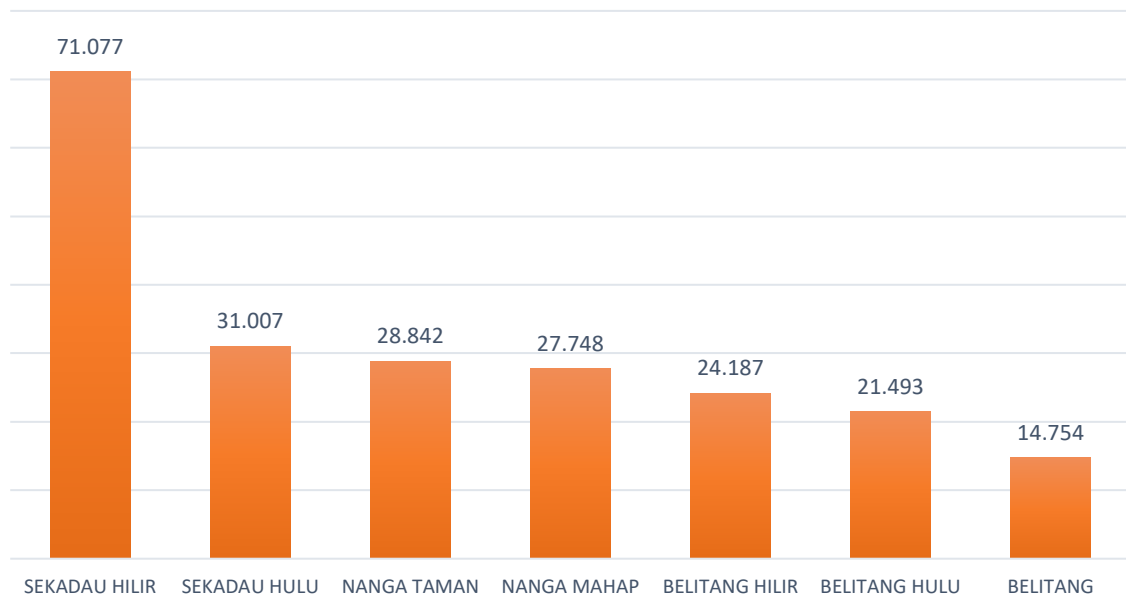
# KABUPATEN SEKADAU



## DATA AGREGAT KEPENDUDUKAN PER KECAMATAN KABUPATEN SEKADAU

NO	KECAMATAN	LAKI-LAKI (JIWA)	PEREMPUAN (JIWA)	JUMLAH (JIWA)
1	SEKADAU HILIR	36.267	34.810	71.077
2	SEKADAU HULU	16.126	14.881	31.007
3	NANGA TAMAN	15.075	13.767	28.842
4	NANGA MAHAP	14.621	13.127	27.748
5	BELITANG HILIR	12.608	11.579	24.187
6	BELITANG HULU	11.239	10.254	21.493
7	BELITANG	7.629	7.125	14.754
<b>TOTAL</b>		<b>113.565</b>	<b>105.543</b>	<b>219.108</b>

## GRAFIK DATA AGREGAT KEPENDUDUKAN PER KECAMATAN KABUPATEN SEKADAU







## DATA PEREKAMAN KTP-EL KABUPATEN SEKADAU

NO	KABUPATEN/KOTA	WAJIB KTP-EL	PEREKAMAN KTP-EL	PERSENTASE
1	SEKADAU HILIR	50.195	48.363	98,34%
2	SEKADAU HULU	22.031	21.559	97,86%
3	NANGA TAMAN	21.113	20.674	97,92%
4	NANGA MAHAP	20.141	19.648	97,55%
5	BELITANG HILIR	17.858	17.512	98,06%
6	BELITANG HULU	15.634	15.319	97,99%
7	BELITANG	10.670	10.435	97,80%
JUMLAH		157.642	154.510	98,01%

## DATA KEPEMILIKAN AKTA KELAHIRAN UMUR 0-17 TAHUN KABUPATEN SEKADAU

NO	KABUPATEN/KOTA	UMUR 0-17	MEMILIKI AKTA LAHIR	PERSENTASE
1	SEKADAU HILIR	22.006	20.729	94,20%
2	SEKADAU HULU	9.551	8.269	86,58%
3	NANGA TAMAN	8.221	7.390	89,89%
4	NANGA MAHAP	8.043	5.678	70,60%
5	BELITANG HILIR	6.701	5.761	85,97%
6	BELITANG HULU	6.241	5.361	85,90%
7	BELITANG	4.331	3.949	91,18%
JUMLAH		65.094	57.137	87,78%



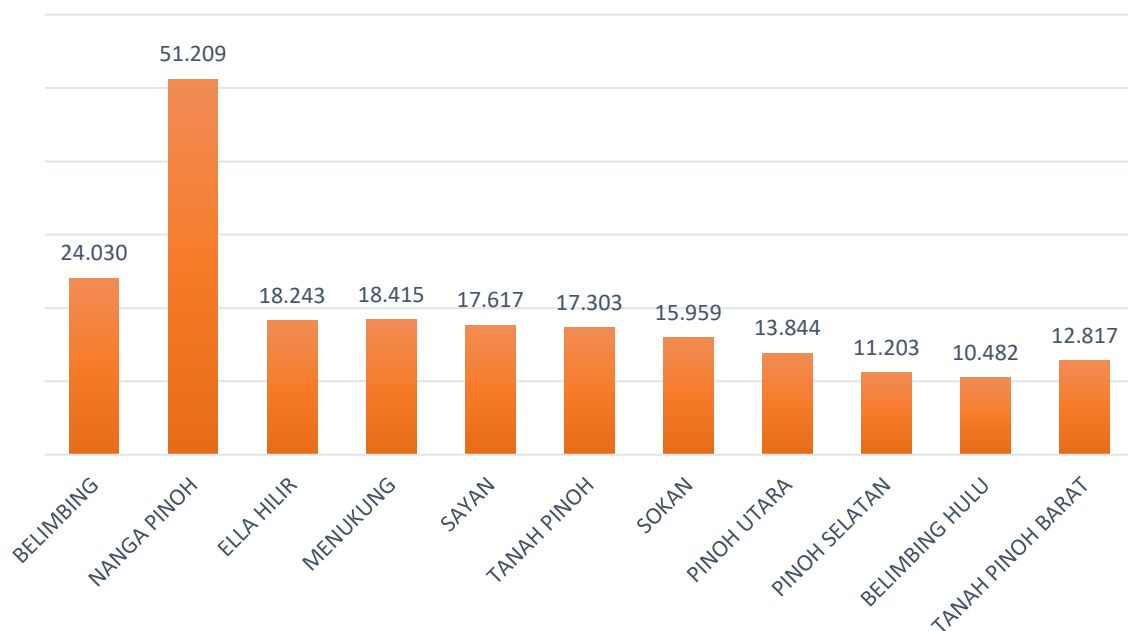
# KABUPATEN MELAWI



## DATA AGREGAT KEPENDUDUKAN PER KECAMATAN KABUPATEN MELAWI

NO	KECAMATAN	LAKI-LAKI (JIWA)	PEREMPUAN (JIWA)	JUMLAH (JIWA)
1	BELIMBING	12.438	11.592	24.030
2	NANGA PINOH	26.166	25.043	51.209
3	ELLA HILIR	9.449	8.794	18.243
4	MENUKUNG	9.522	8.893	18.415
5	SAYAN	8.005	8.612	17.617
6	TANAH PINOH	8.821	8.482	17.303
7	SOKAN	8.302	7.657	15.959
8	PINOH UTARA	7.234	6.610	13.844
9	PINOH SELATAN	5.876	5.327	11.203
10	BELIMBING HULU	5.383	5.099	10.482
11	TANAH PINOH BARAT	6.692	6.125	12.817
<b>TOTAL</b>		<b>108.888</b>	<b>102.234</b>	<b>211.122</b>

## GRAFIK DATA AGREGAT KEPENDUDUKAN PER KECAMATAN KABUPATEN MELAWI





## DATA PEREKAMAN KTP-EL KABUPATEN MELAWI

NO	KABUPATEN/KOTA	WAJIB KTP-EL	PEREKAMAN KTP-EL	PERSENTASE
1	BELIMBING	17.230	16.680	96,81%
2	NANGA PINOH	35.890	34.985	97,48%
3	ELLA HILIR	13.024	12.524	96,16%
4	MENUKUNG	13.434	12.862	95,74%
5	SAYAN	12.895	12.424	96,35%
6	TANAH PINOH	12.459	12.045	96,68%
7	SOKAN	11.394	10.866	95,37%
8	PINOH UTARA	10.041	9.751	97,11%
9	PINOH SELATAN	8.227	7.982	97,02%
10	BELIMBING HULU	7.575	7.361	97,17%
11	TANAH PINOH BARAT	9.337	8.896	95,28%
JUMLAH		151.506	146.376	96,61%

## DATA KEPEMILIKAN AKTA KELAHIRAN UMUR 0-17 TAHUN KABUPATEN MELAWI

NO	KABUPATEN/KOTA	UMUR 0-17	MEMILIKI AKTA LAHIR	PERSENTASE
1	BELIMBING	7.253	6.535	90,10%
2	NANGA PINOH	16.167	15.359	95,00%
3	ELLA HILIR	5.543	4.930	88,94%
4	MENUKUNG	5.341	4.520	84,63%
5	SAYAN	5.040	4.532	89,92%
6	TANAH PINOH	5.157	4.737	91,86%
7	SOKAN	4.866	4.031	82,84%
8	PINOH UTARA	4.034	3.699	91,70%
9	PINOH SELATAN	3.203	2.871	89,63%
10	BELIMBING HULU	3.053	2.804	91,84%
11	TANAH PINOH BARAT	3.732	3.112	83,39%
JUMLAH		63.389	57.130	90,13%



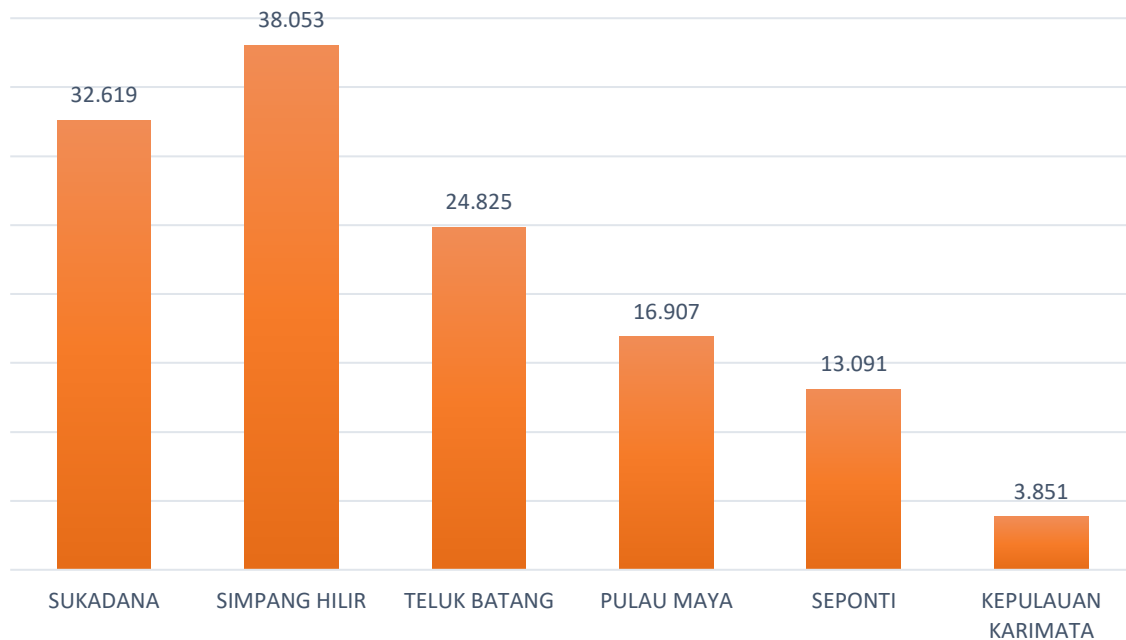
# KABUPATEN KAYONG UTARA



## DATA AGREGAT KEPENDUDUKAN PER KECAMATAN KABUPATEN KAYONG UTARA

NO	KECAMATAN	LAKI-LAKI (JIWA)	PEREMPUAN (JIWA)	JUMLAH (JIWA)
1	SUKADANA	16.694	15.925	32.619
2	SIMPANG HILIR	19.580	18.473	38.053
3	TELUK BATANG	12.700	12.125	24.825
4	PULAU MAYA	8.808	8.099	16.907
5	SEPONTI	6.779	6.312	13.091
6	KEPULAUAN KARIMATA	1.980	1.871	3.851
<b>TOTAL</b>		<b>66.541</b>	<b>62.805</b>	<b>129.346</b>

## GRAFIK DATA AGREGAT KEPENDUDUKAN PER KECAMATAN KABUPATEN KAYONG UTARA





### DATA PEREKAMAN KTP-EL KABUPATEN KAYONG UTARA

NO	KABUPATEN/KOTA	WAJIB KTP-EL	PEREKAMAN KTP-EL	PERSENTASE
1	SUKADANA	23.101	21.782	94,29%
2	SIMPANG HILIR	27.266	24.721	90,67%
3	TELUK BATANG	17.577	15.971	90,86%
4	PULAU MAYA	12.079	10.583	87,61%
5	SEPONTI	9.762	9.018	92,38%
6	KEPULAUAN KARIMATA	2.707	1.994	73,66%
JUMLAH		92.492	84.069	90,89%

### DATA KEPEMILIKAN AKTA KELAHIRAN UMUR 0-17 TAHUN KABUPATEN KAYONG UTARA

NO	KABUPATEN/KOTA	UMUR 0-17	MEMILIKI AKTA LAHIR	PERSENTASE
1	SUKADANA	10.046	9.988	99,42%
2	SIMPANG HILIR	11.616	11.373	97,91%
3	TELUK BATANG	7.794	7.722	99,08%
4	PULAU MAYA	5.201	5.127	98,58%
5	SEPONTI	3.570	3.538	99,10%
6	KEPULAUAN KARIMATA	1.227	1.216	99,10%
JUMLAH		39.454	38.964	98,76%



# KABUPATEN KUBU RAYA

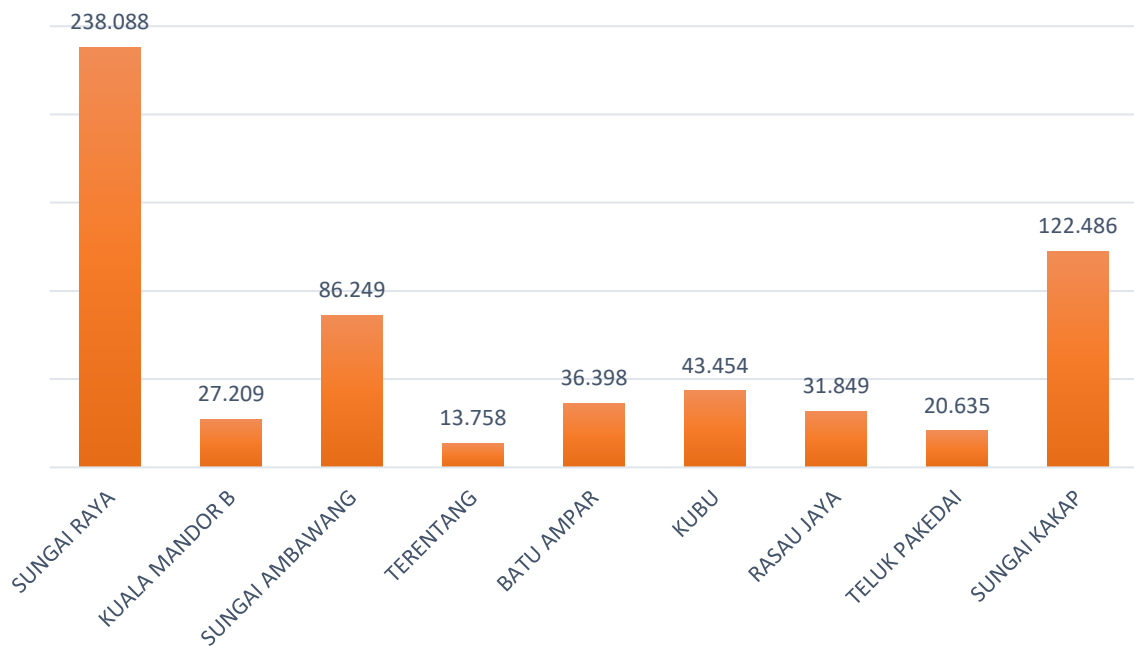




## DATA AGREGAT KEPENDUDUKAN PER KECAMATAN KABUPATEN KUBU RAYA

NO	KECAMATAN	LAKI-LAKI (JIWA)	PEREMPUAN (JIWA)	JUMLAH (JIWA)
1	SUNGAI RAYA	121.345	116.743	238.088
2	KUALA MANDOR B	14.027	13.182	27.209
3	SUNGAI AMBAWANG	44.187	42.062	86.249
4	TERENTANG	7.174	6.584	13.758
5	BATU AMPAR	18.678	17.720	36.398
6	KUBU	22.241	21.213	43.454
7	RASAU JAYA	16.121	15.728	31.849
8	TELUK PAKEDAI	10.670	9.965	20.635
9	SUNGAI KAKAP	61.198	60.288	122.486
<b>TOTAL</b>		<b>316.641</b>	<b>303.485</b>	<b>620.126</b>

## GRAFIK DATA AGREGAT KEPENDUDUKAN PER KECAMATAN KABUPATEN KUBU RAYA





## DATA PEREKAMAN KTP-EL KABUPATEN KUBU RAYA

NO	KABUPATEN/KOTA	WAJIB KTP-EL	PEREKAMAN KTP-EL	PERSENTASE
1	SUNGAI RAYA	167.644	166.425	99,27%
2	KUALA MANDOR B	18.698	18.544	99,18%
3	SUNGAI AMBAWANG	58.466	57.979	99,17%
4	TERENTANG	9.604	9.523	99,16%
5	BATU AMPAR	25.997	25.812	99,29%
6	KUBU	30.726	30.484	99,21%
7	RASAU JAYA	22.404	22.217	99,17%
8	TELUK PAKEDAI	14.568	14.446	99,16%
9	SUNGAI KAKAP	85.321	84.639	99,20%
JUMLAH		433.428	430.069	99,23%

## DATA KEPEMILIKAN AKTA KELAHIRAN UMUR 0-17 TAHUN KABUPATEN KUBU RAYA

NO	KABUPATEN/KOTA	UMUR 0-17	MEMILIKI AKTA LAHIR	PERSENTASE
1	SUNGAI RAYA	72.467	68.570	94,62%
2	KUALA MANDOR B	8.745	7.572	86,59%
3	SUNGAI AMBAWANG	28.479	25.475	89,45%
4	TERENTANG	4.315	4.045	93,74%
5	BATU AMPAR	10.774	9.684	89,88%
6	KUBU	13.198	12.122	91,85%
7	RASAU JAYA	9.763	9.351	95,78%
8	TELUK PAKEDAI	6.255	5.637	90,12%
9	SUNGAI KAKAP	38.294	35.634	93,05%
JUMLAH		192.290	178.090	92,62%



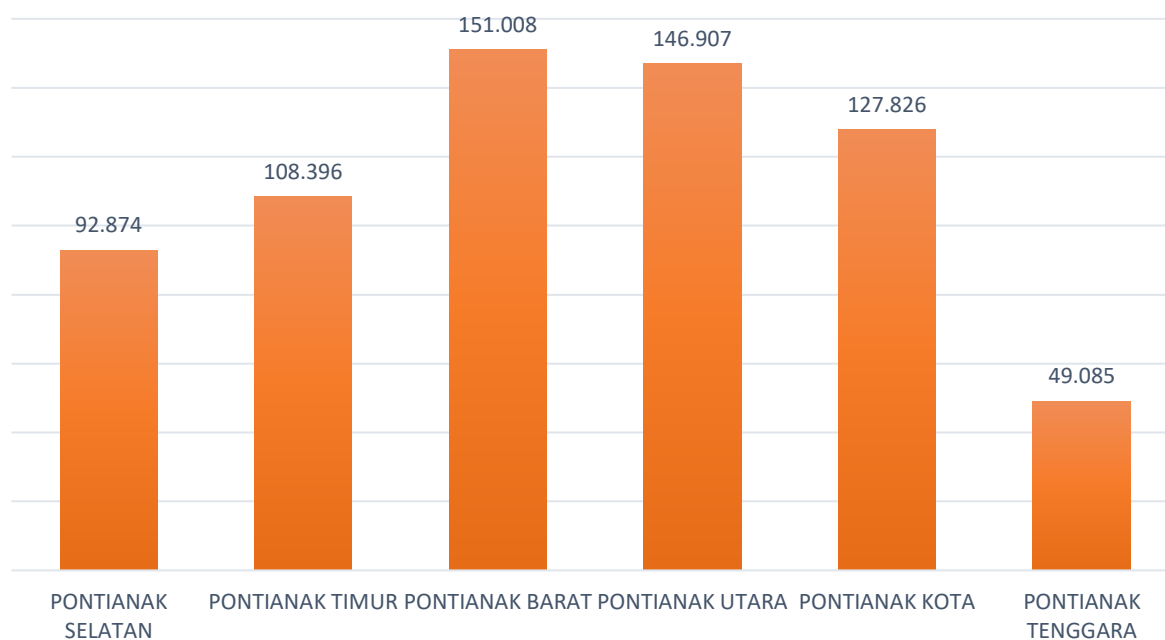
# KOTA PONTIANAK



## DATA AGREGAT KEPENDUDUKAN PER KECAMATAN KOTA PONTIANAK

NO	KECAMATAN	LAKI-LAKI (JIWA)	PEREMPUAN (JIWA)	JUMLAH (JIWA)
1	PONTIANAK SELATAN	45.970	46.904	92.874
2	PONTIANAK TIMUR	54.504	53.892	108.396
3	PONTIANAK BARAT	75.518	75.490	151.008
4	PONTIANAK UTARA	74.448	72.459	146.907
5	PONTIANAK KOTA	63.254	64.572	127.826
6	PONTIANAK TENGGARA	24.360	24.725	49.085
<b>TOTAL</b>		<b>338.054</b>	<b>338.042</b>	<b>676.096</b>

## GRAFIK DATA AGREGAT KEPENDUDUKAN PER KECAMATAN KOTA PONTIANAK





## DATA PEREKAMAN KTP-EL KOTA PONTIANAK

NO	KABUPATEN/KOTA	WAJIB KTP-EL	PEREKAMAN KTP-EL	PERSENTASE
1	PONTIANAK SELATAN	70.118	68.399	97,55%
2	PONTIANAK TIMUR	76.230	73.411	96,30%
3	PONTIANAK BARAT	108.034	104.559	96,78%
4	PONTIANAK UTARA	104.097	100.322	96,37%
5	PONTIANAK KOTA	94.265	92.005	97,60%
6	PONTIANAK TENGGARA	36.119	35.299	97,73%
<b>JUMLAH</b>		<b>488.863</b>	<b>473.995</b>	<b>96,96%</b>

## DATA KEPEMILIKAN AKTA KELAHIRAN UMUR 0-17 TAHUN KOTA PONTIANAK

NO	KABUPATEN/KOTA	UMUR 0-17	MEMILIKI AKTA LAHIR	PERSENTASE
1	PONTIANAK SELATAN	24.243	23.444	96,70%
2	PONTIANAK TIMUR	34.027	32.115	94,38%
3	PONTIANAK BARAT	45.533	43.684	95,94%
4	PONTIANAK UTARA	45.200	43.066	95,28%
5	PONTIANAK KOTA	35.711	34.646	97,02%
6	PONTIANAK TENGGARA	13.763	13.116	95,30%
<b>JUMLAH</b>		<b>198.477</b>	<b>190.071</b>	<b>95,76%</b>



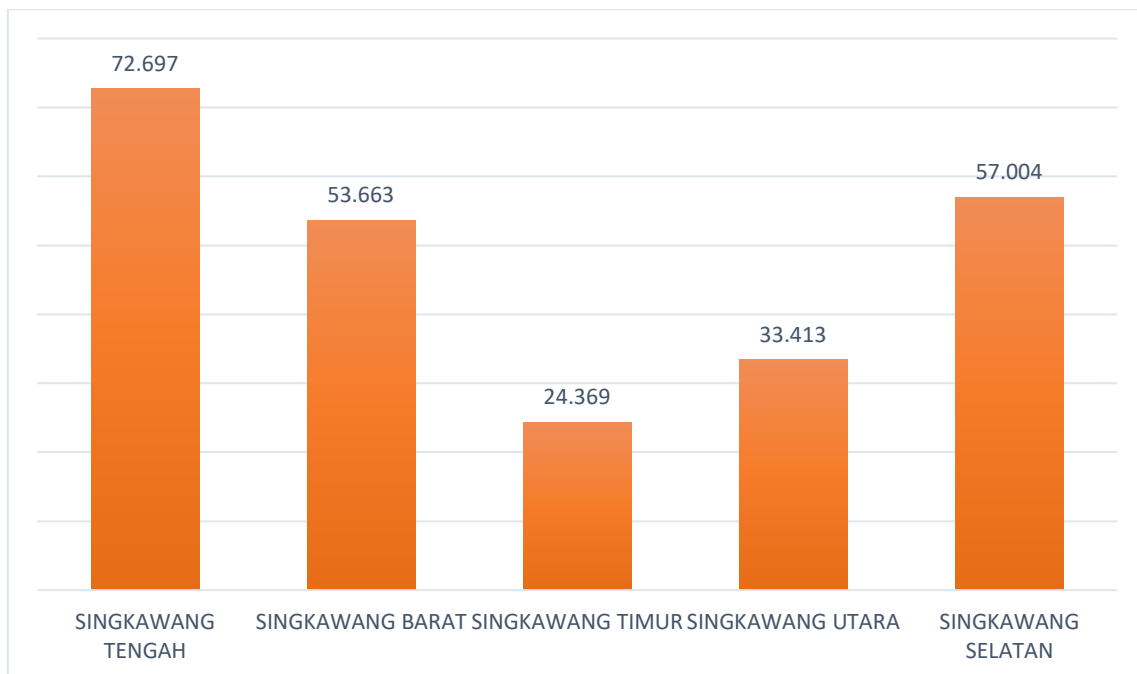
# KOTA SINGKAWANG



## DATA AGREGAT KEPENDUDUKAN PER KECAMATAN KOTA SINGKAWANG

NO	KECAMATAN	LAKI-LAKI (JIWA)	PEREMPUAN (JIWA)	JUMLAH (JIWA)
1	SINGKAWANG TENGAH	36.645	36.052	72.697
2	SINGKAWANG BARAT	27.307	26.356	53.663
3	SINGKAWANG TIMUR	12.737	11.632	24.369
4	SINGKAWANG UTARA	17.419	16.994	33.413
5	SINGKAWANG SELATAN	29.647	27.357	57.004
TOTAL		123.755	118.391	242.146

## GRAFIK DATA AGREGAT KEPENDUDUKAN PER KECAMATAN KOTA SINGKAWANG





## DATA PEREKAMAN KTP-EL KOTA SINGKAWANG

NO	KABUPATEN/KOTA	WAJIB KTP-EL	PEREKAMAN KTP-EL	PERSENTASE
1	SINGKAWANG TENGAH	51.221	50.169	97,95%
2	SINGKAWANG BARAT	39.345	38.651	98,24%
3	SINGKAWANG TIMUR	16.646	16.238	97,55%
4	SINGKAWANG UTARA	23.423	22.923	97,87%
5	SINGKAWANG SELATAN	39.501	38.619	97,77%
JUMLAH		170.136	166.600	97,92%

## DATA KEPEMILIKAN AKTA KELAHIRAN UMUR 0-17 TAHUN KOTA SINGKAWANG

NO	KABUPATEN/KOTA	UMUR 0-17	MEMILIKI AKTA LAHIR	PERSENTASE
1	SINGKAWANG TENGAH	22.687	21.621	95,26%
2	SINGKAWANG BARAT	15.181	14.335	94,43%
3	SINGKAWANG TIMUR	8.125	7.847	96,58%
4	SINGKAWANG UTARA	11.537	11.128	96,45%
5	SINGKAWANG SELATAN	18.466	17.462	94,56%
JUMLAH		75.996	72.384	95,25%